



කාලගුණ විද්‍යා දෙපාර්තමේන්තුව

வளிமண்டலவியல் திணைக்களம்

Department of Meteorology

TP : 011 2686686

Fax : 011 2691443

E-mail : metnmc@gmail.com

Web : www.meteo.gov.lk

Bulletin No: 01

WW/O/24/05/17/01

COLOR: Amber

Advisory for Heavy rain and strong winds/ rough seas.

Issued by the Natural Hazards Early Warning Centre

At 11.30 a.m. 17 May 2024 for the period until 11.30 a.m. 18 May 2024

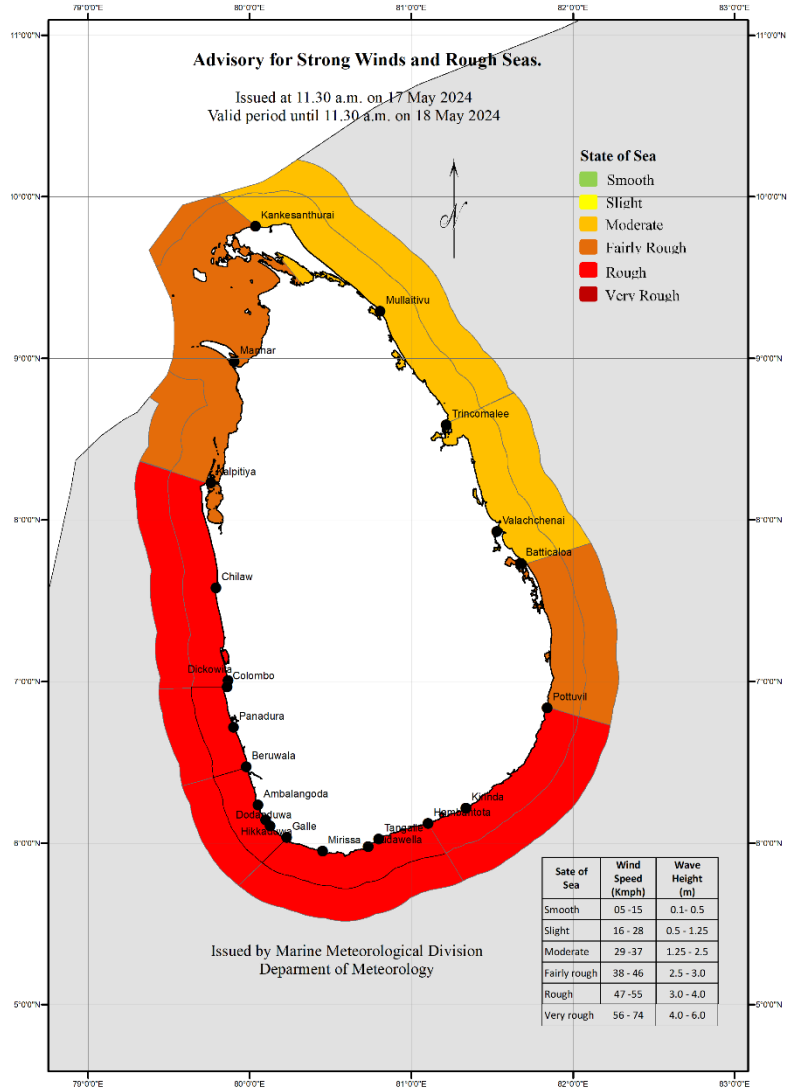
For the sea areas extending from Kalpitiya to Pottuvil via Colombo, Galle and Hambantota

PLEASE BE AWARE

The sea areas extending from Kalpitiya to Pottuvil via Colombo, Galle and Hambantota will be rough at times with strong gusty winds up to (60-70) kmph.

Showers or thundershowers will occur at times in these sea areas and heavy showers may occur at some places.

Naval and fishing communities are also requested to be attentive in this regard.



මුහුදේ ස්වභාවය : නිසල (0-5)පැ.කි.මී, සුමට (5-15)පැ.කි.මී, සාමාන්‍ය ස්වභාවයෙන් යුතු (16-28)පැ.කි.මී, මද රළ (29-37)පැ.කි.මී, තරමක් රළ (38-46)පැ.කි.මී, රළ (47-55)පැ.කි.මී, ඉතා රළ (56-74)පැ.කි.මී, දළ රළ (75-102)පැ.කි.මී, ඉතා දළ රළ 103 පැ.කි.මී ට වැඩි.



කාලගුණ විද්‍යා දෙපාර්තමේන්තුව

வளிமண்டலவியல் திணைக்களம்

Department of Meteorology

TP : 011 2686686

Fax : 011 2691443

E-mail : metnmc@gmail.com

Web : www.meteo.gov.lk

නිවේදන අංකය : 01

WW/O/24/05/17/01

වර්ණය : ඇමර්

තද වැසි සහ තද සුළං / රළු මුහුදු පිළිබඳව අවවාදාත්මක නිවේදනය

කාලගුණ විද්‍යා දෙපාර්තමේන්තුවේ, ස්වභාවික විපත් පිළිබඳ පූර්ව අනතුරු ඇඟවීමේ මධ්‍යස්ථානය විසින්

2024 මැයි මස 18 වන දින පෙ. ව. 11.30 වන තෙක් වලංගු වන පරිදි

2024 මැයි මස 17 වන දින පෙ. ව. 11.30 ට නිකුත් කරන ලදී.

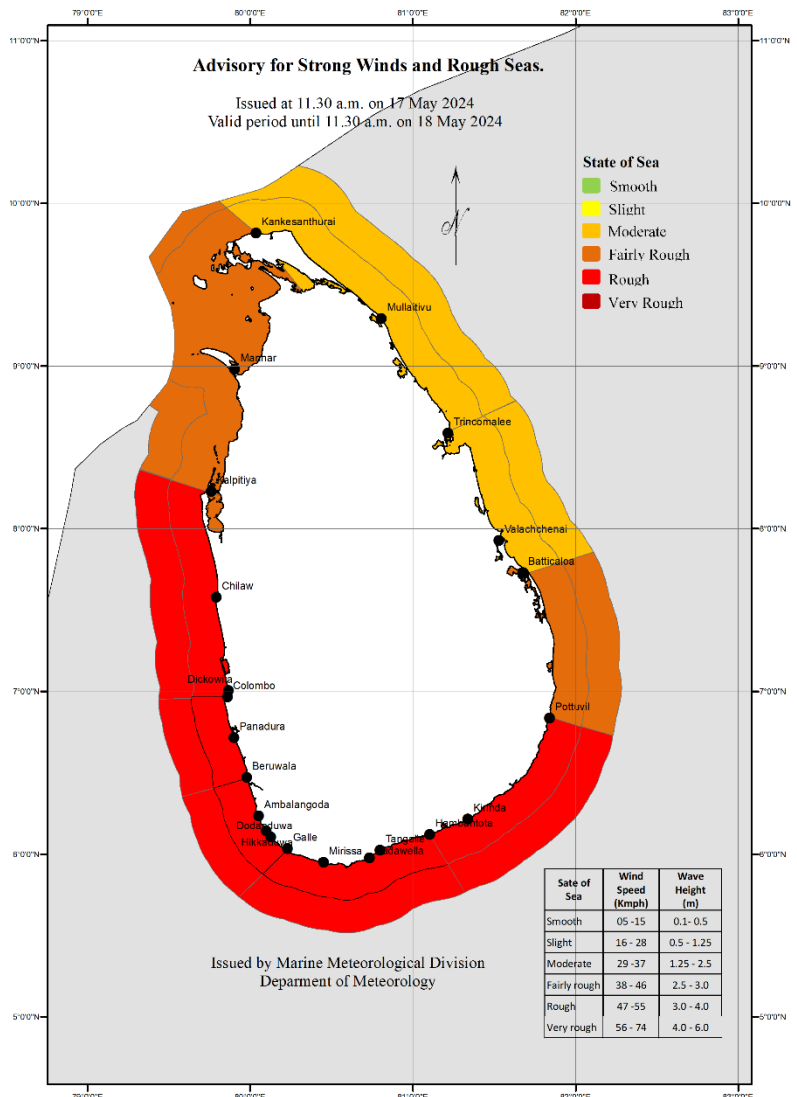
කල්පිටිය සිට කොළඹ, ගාල්ල සහ හම්බන්තොට හරහා පොතුවිල් දක්වා වන මුහුදු ප්‍රදේශ සඳහා

සැලකිලිමත් වන්න!

කල්පිටිය සිට කොළඹ, ගාල්ල සහ හම්බන්තොට හරහා පොතුවිල් දක්වා වෙරළට ඔබ්බෙන් වන මුහුදු ප්‍රදේශවල සුළගේ වේගය විටින් විට පැ.කි.මී. (60 -70) දක්වා වැඩි වන අතර එම මුහුදු ප්‍රදේශ විටින් විට රළු වේ.

මෙම මුහුදු ප්‍රදේශවල විටින් විට වැසි හෝ ගිගුරුම් සහිත වැසි ඇතිවේ. ඇතැම් ස්ථානවල තද වැසි ඇති විය හැක.

මේ පිළිබඳ සිය අවධානය යොමු කරන ලෙස සිවර හා නාවික ප්‍රජාවගෙන් ඉල්ලා සිටිනු ලැබේ.



මුහුදේ ස්වභාවය : නිසල (0-5)පැ.කි.මී, සුමට (5-15)පැ.කි.මී, සාමාන්‍ය ස්වභාවයෙන් යුතු (16-28)පැ.කි.මී, මද රළු (29-37)පැ.කි.මී, තරමක් රළු (38-46)පැ.කි.මී, රළු (47-55)පැ.කි.මී, ඉතා රළු (56-74)පැ.කි.මී, දළ රළු (75-102)පැ.කි.මී, ඉතා දළ රළු 103 පැ.කි.මී ට වැඩි.



කාලගුණ විද්‍යා දෙපාර්තමේන්තුව

வளிமண்டலவியல் திணைக்களம்

Department of Meteorology

TP : 011 2686686

Fax : 011 2691443

E-mail : metnmc@gmail.com

Web : www.meteo.gov.lk

Bulletin No: 01

WWO/24/05/17/01

COLOR: Amber

Advisory for strong winds and rough seas.

Issued by the Natural Hazards Early Warning Centre

Issued at 12.00p.m. 17 May 2024.

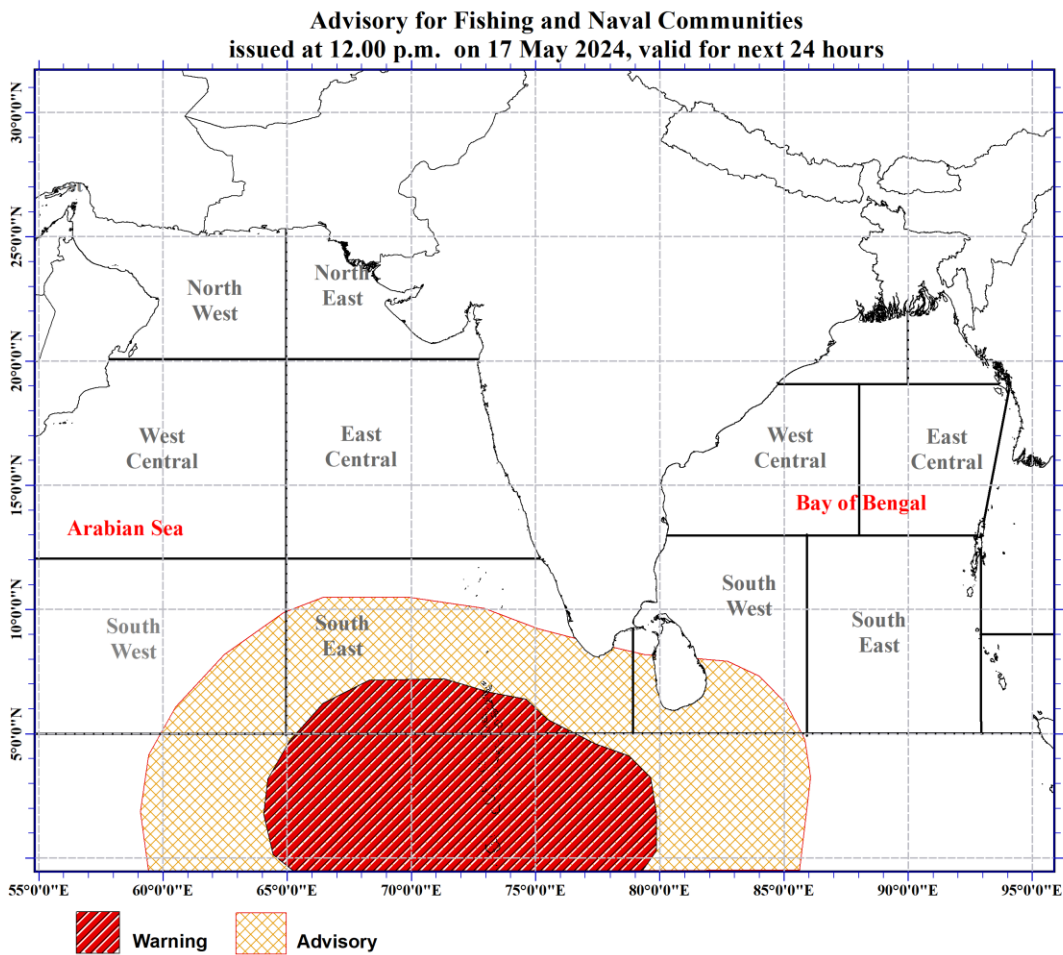
For Naval and Fisherman communities in the deep-sea areas in the South-eastern Arabian Sea

PLEASE BE AWARE!

Strong winds accompanied with heavy rainfalls and very rough seas are likely over the sea areas around the country and over the South-eastern Sea areas during the next few days.

Naval and fishing communities are advised not to venture into the sea areas marked by **RED** color on the map below until further notice.

Naval and fishing communities are also requested to be attentive to future forecasts issued by the Department of Meteorology in this regard.





කාලගුණ විද්‍යා දෙපාර්තමේන්තුව

வளிமண்டலவியல் திணைக்களம்

Department of Meteorology

TP : 011 2686686

Fax : 011 2691443

E-mail : metnmc@gmail.com

Web : www.meteo.gov.lk

නිවේදන අංකය : 01

WWO/24/05/17/01

වර්ණය : ඇමරික්

තද සුළං සහ මුහුදු රළුවීම පිළිබඳ අවවාදාත්මක නිවේදනය

කාලගුණ විද්‍යා දෙපාර්තමේන්තුවේ, ස්වභාවික විපත් පිළිබඳ පූර්ව අනතුරු ඇඟවීමේ මධ්‍යස්ථානය විසින් 2024 මැයි මස 17 දින ප.ව. 12.00 ට නිකුත් කරන ලදී.

ගිනිකොණදිග අරාබි මුහුදු ආශ්‍රිත ගැඹුරු මුහුදු ප්‍රදේශවල ක්‍රියා කරන ධීවර සහ නාවික ප්‍රජාව සඳහා.

දිවයින වටාවන මුහුදු ප්‍රදේශවලත් ගිනිකොණදිග අරාබි මුහුදු ප්‍රදේශවලත් තද සුළං සමගින් තද වැසි පැවතිය හැකි අතර මුහුදු ප්‍රදේශ ඉතා රළු විය හැක.

පහත සිතියමේ රතු වර්ණයෙන් දැක්වෙන මුහුදු ප්‍රදේශයට නැවත දැනුම්දෙන තුරු යාත්‍රා නොකරන ලෙස නාවික සහ ධීවර ප්‍රජාවන්ට දැනුම්දෙනු ලැබේ.

කාලගුණ විද්‍යා දෙපාර්තමේන්තුව මගින් මේ සම්බන්ධව නිකුත් කරන ඉදිරි නිවේදන පිළිබඳ සිය අවධානය යොමු කරන ලෙස ද ධීවර හා නාවික ප්‍රජාවගෙන් ඉල්ලා සිටිනු ලැබේ.

සැලකිලිමත් වන්න!

Advisory for Fishing and Naval Communities issued at 12.00 p.m. on 17 May 2024, valid for next 24 hours

