8 DAY FORECAST FOR COASTAL AREAS AROUND SRI LANKA

ශ්‍රී ලංකාවේ වෙරළ තීරයට දින 8 ක් සඳහා කාලගුණ අනාවැකිය

Issued at 10.00 p.m. on 23 April 2019
Marine Weather Division, National Meteorological Centre, Department of Meteorology.
2019 අප්‍රේල් 24 වන දින ප.ව. 10.00 ට නිකුත් කරන ලදී.
සමුද්‍රීය කාලගුණ විද්‍යා අංශය, කාලගුණ විද්‍යා දෙපාර්තමේන්තුව.

A low pressure area is likely to develop over Equatorial Indian Ocean and adjoining southwest Bay of Bengal to the southeast of Sri Lanka around 25th April 2019. General public, Naval and fishing communities are requested to be attentive about future advisories issued by the Department of Meteorology in this regard.

සමකය ආසන්න නිරිතදිග බෙංගාලබොක්ක මුහුදු ප්‍රදේශයේ ශ්‍රී ලංකාවට ගිනිකොණ දෙසින් අඩු පීඩන කලාපයක් අප්‍රේල් මස 25දින පමණ සිට වර්ධනය වීමේ හැකියාවක් පවතී.කාලගුණ විද්‍යා දෙපාර්තමේන්තුව මගින් මේ සම්බන්ධව නිකුත් කරන ඉදිරි නිවේදන පිලිබඳ අවධානය යොමුකරන ලෙස ධීවර හා නාවුක ප්‍රජාවගෙන් ඉල්ලා සිටිනු ලැබේ.

8 DAY FORECAST FOR COASTAL AREAS AROUND SRI LANKA

ශ්‍රී ලංකාවේ වෙරළ තීරයට දින 8 ක් සඳහා කාලගුණ අනාවැකිය

Date දිනය	Wind and Rainfall Forecast සුළඟ සහ වර්ෂාපතනය (Total precipitation for 24hrs) (පැය 24 සඳහා වර්ෂාපතනය)	Significant wave height මුහුදු රළ උස (in meters) (මීටර් වලින්)	Wind Gust විටින් විට වැඩිවිය හැකි සුළං වේගය (m/s) (තත්පරයට මීටර්)
	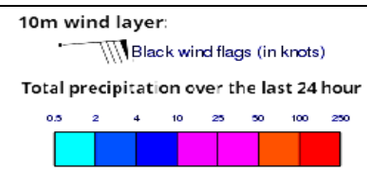	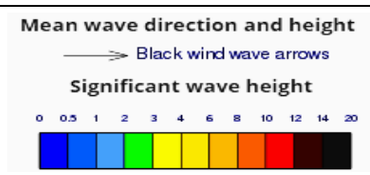	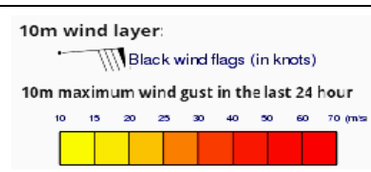
2019.04.25	Showers or thundershowers will occur at several places in the sea areas off the coast extending from Mannar to Trincomalee via Puttalam, Galle and Hambantota. Heavy Showers or thundershowers may also occur in the sea areas off the coast extending from Galle to Pottuvil via Matara. මන්නාරම සිට පුත්තලම, ගාල්ල සහ හම්බන්තොට හරහා ත්‍රීකුණාමළය දක්වා වෙරළට ඔබ්බෙන් වන මුහුදු ප්‍රදේශවල තැනින් තැන වැසි හෝ ගිගුරුම් සහිත වැසි ඇතිවේ. ගාල්ල සිට මාතර හරහා පොතුවිල් දක්වා වෙරළට ඔබ්බෙන් වන මුහුදු ප්‍රදේශවල තද වැසි ද ඇති විය හැක. Wind speed will be 10-25 kmph in the sea areas around the island. However, Fairly rough seas can be expected in the Western, South-western, Southern and South-eastern sea areas. දිවයින වටා මුහුදු ප්‍රදේශවල සුළඟේ වේගය පැකි.මී. 10-25 පමණ වේ. නමුත්, දිවයිනට බස්නාහිර, නිරිත, දකුණු සහ ගිණිකොන දෙසින් වන මුහුදු ප්‍රදේශ තරමක් රළු විය හැක.		
	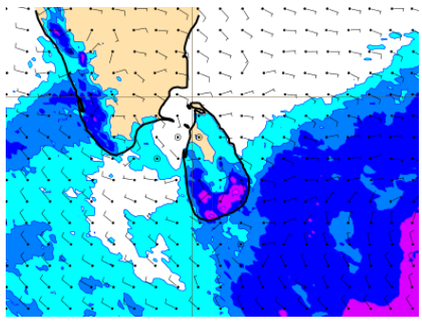	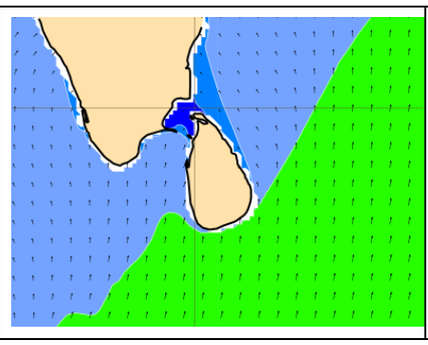	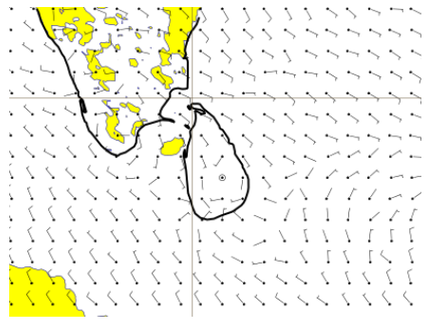
2019.04.26	Showers or thundershowers will occur at several places in the sea areas off the coast extending from Mannar to Trincomalee via Puttalam, Galle and Hambantota. Heavy Showers or thundershowers may also occur in the sea areas off the coast extending from Galle to Pottuvil via Matara. මන්නාරම සිට පුත්තලම, ගාල්ල සහ හම්බන්තොට හරහා ත්‍රීකුණාමළය දක්වා වෙරළට ඔබ්බෙන් වන මුහුදු ප්‍රදේශවල තැනින් තැන වැසි හෝ ගිගුරුම් සහිත වැසි ඇතිවේ. ගාල්ල සිට මාතර හරහා පොතුවිල් දක්වා වෙරළට ඔබ්බෙන් වන මුහුදු ප්‍රදේශවල තද වැසි ද ඇති විය හැක. Wind speed will be 10-25 kmph in the sea areas around the island. However, Fairly rough seas can be expected in the Western, South-western, Southern and South-eastern sea areas. දිවයින වටා මුහුදු ප්‍රදේශවල සුළඟේ වේගය පැකි.මී. 10-25 පමණ වේ. නමුත්, දිවයිනට බස්නාහිර, නිරිත, දකුණු සහ ගිණිකොන දෙසින් වන මුහුදු ප්‍රදේශ තරමක් රළු විය හැක.		
	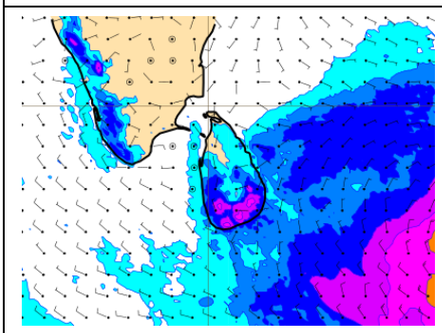	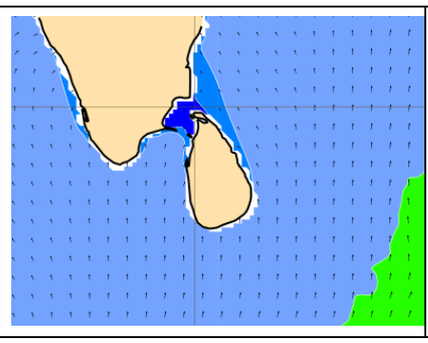	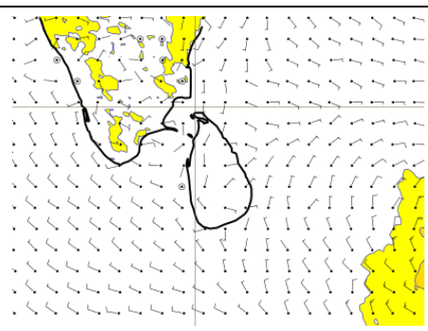

Marine Division
Department of Meteorology
Colombo 07, Sri Lanka
+94 112686686

For Safer Shipping

8 DAY FORECAST FOR COASTAL AREAS AROUND SRI LANKA

ශ්‍රී ලංකාවේ වෙරළ තීරයට දින 8 ක් සඳහා කාලගුණ අනාවැකිය

Date දිනය	Wind and Rainfall Forecast සුළඟ සහ වර්ෂාපතනය (Total precipitation for 24hrs) (පැය 24 සඳහා වර්ෂාපතනය)	Significant wave height මුහුදු රළ උස (in meters) (මීටර් වලින්)	Wind Gust විටින් විට වැඩිවිය හැකි සුළං වේගය (m/s)(තත්පරයට මීටර්)
	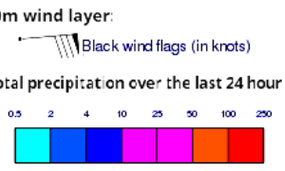	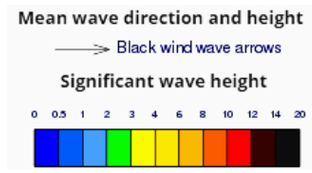	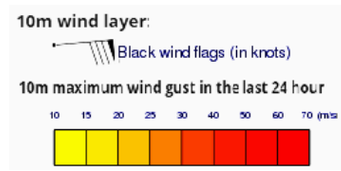
2019.04.27	Showers or thundershowers will occur at several places in the sea areas around the island. Heavy Showers or thundershowers may occur in the sea areas off the coast extending from colombo to Batticaloa via Galle. දිවයින වටා වන මුහුදු ප්‍රදේශවල තැනින් තැන වැසි හෝ ගිගුරුම් සහිත වැසි ඇතිවේ. කොළඹ සිට ගාල්ල හරහා මඩකලපුව දක්වා වෙරළට ඔබ්බෙන් වන මුහුදු ප්‍රදේශවල තද වැසි ඇති විය හැක. Wind speed will be 10-25 kmph in the sea areas around the island. දිවයින වටා මුහුදු ප්‍රදේශවල සුළඟේ වේගය පැකි.මී. 10-25 පමණ වේ.		
	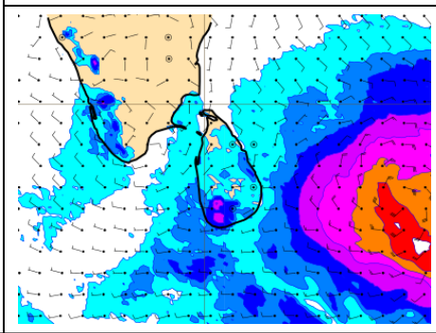	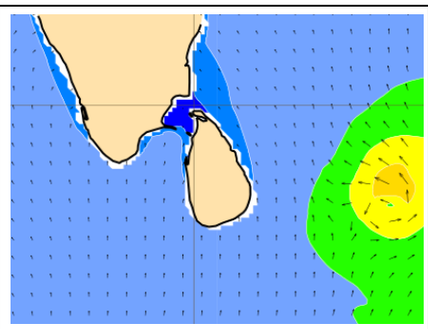	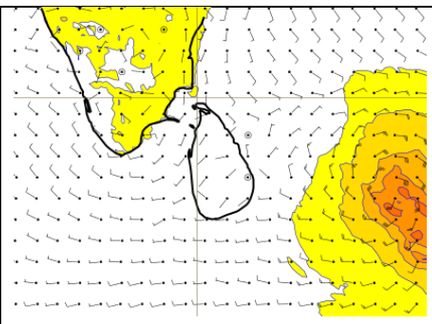
2019.04.28	Due to the low pressure area which is likely in the Southwest Bay of Bengal to the east of Sri Lanka, Showers or thundershowers will occur at times in the sea areas around the island. Heavy Showers or thundershowers may also be at some sea areas. දිවයිනට නැගෙනහිර දෙසින නිරිතදිග බෙංගාල බොක්ක ප්‍රදේශයේ පැවතිය හැකි අඩු පීඩන කළාපය නිසා දිවයින වටා වන මුහුදු ප්‍රදේශවල විටින් විට වැසි හෝ ගිගුරුම් සහිත වැසි ඇතිවේ. සමහර මුහුදු ප්‍රදේශවල තද වැසි ද ඇති විය හැක. Wind speed will be 20-40 kmph in the South-eastern and Eastern sea areas. Fairly rough seas can be expected in the Southern, South-eastern and Eastern sea areas as wind can be increase up to 50kmph. දිවයින වටා මුහුදු ප්‍රදේශවල සුළඟේ වේගය පැකි.මී. 20-40 පමණ වේ. දිවයිනට දකුණු, ගිණිකොන සහ නැගෙනහිර දෙසින් වන මුහුදු ප්‍රදේශ වල සුළං වේගය පැකි.මී 50 පමණ විය හැකි නිසා තරමක් රළු විය හැක.		
	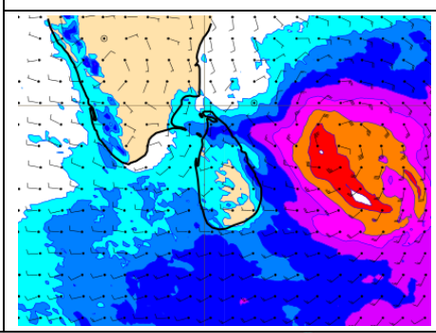	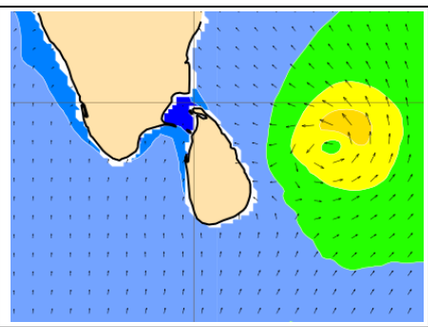	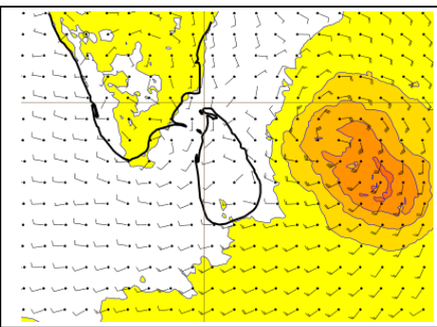

**** ගිගුරුම් සහිත වැසි ඇති වන විට එම ප්‍රදේශවල තාවකාලිකව තද සුළං ඇති විය හැකි අතර එවිට එම මුහුදු ප්‍රදේශ තාවකාලිකව රළු විය හැක.**

****Temporarily strong gusty winds and rough seas can be expected during thundershowers.**

Marine Division
Department of Meteorology
Colombo 07, Sri Lanka
+94 112686686

For Safer Shipping

8 DAY FORECAST FOR COASTAL AREAS AROUND SRI LANKA

ශ්‍රී ලංකාවේ වෙරළ තීරයට දින 8 ක් සඳහා කාලගුණ අනාවැකිය

Date දිනය	**Wind and Rainfall Forecast** **සුළඟ සහ වර්ෂාපතනය** (Total precipitation for 24hrs) (පැය 24 සඳහා වර්ෂාපතනය)	**Significant wave height** **මුහුදු රළ උස** (in meters) (මීටර් වලින්)	**Wind Gust** **විටින් විට වැඩිවිය හැකි සුළං වේගය** (m/s)(තත්පරයට මීටර්)
	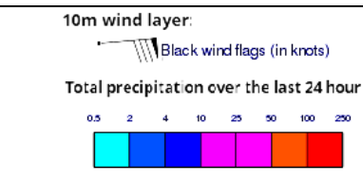	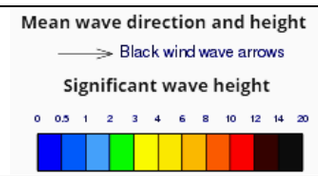	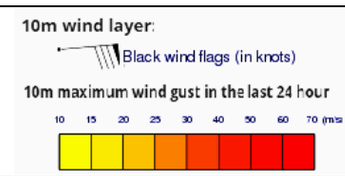
2019.04.29	Due to the low pressure area which is likely in the Southwest Bay of Bengal to the east of Sri Lanka, Showers or thundershowers will occur at times in the sea areas around the island. Heavy Showers or thundershowers may also be at some sea areas. දිවයිනට නැගෙනහිර දෙසින නිරිතදිග බෙංගාල බොක්ක ප්‍රදේශයේ පැවතිය හැකි අඩු පීඩන කළාපය නිසා දිවයින වටා වන මුහුදු ප්‍රදේශවල විටින් විට වැසි හෝ ගිගුරුම් සහිත වැසි ඇතිවේ. සමහර මුහුදු ප්‍රදේශවල තද වැසි ද ඇති විය හැක. Wind speed will be 20-40 kmph in the South-eastern and Eastern sea areas. Fairly rough seas can be expected in the Southern, South-eastern and Eastern sea areas as wind can be increase up to 50kmph. දිවයින වටා මුහුදු ප්‍රදේශවල සුළඟේ වේගය පැකි.මී. 20-40 පමණ වේ. දිවයිනට දකුණු, ගිණිකොන සහ නැගෆනහිර දෙසින් වන මුහුදු ප්‍රදේශ වල සුළං වේගය පැකි.මී 50 පමණ විය හැකි නිසා තරමක් රළු විය හැක.		
	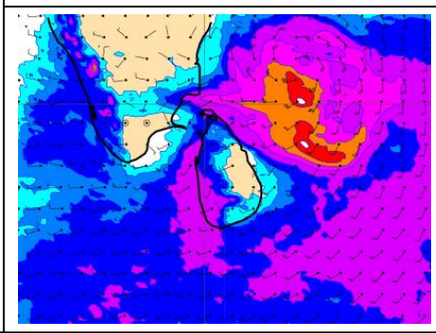	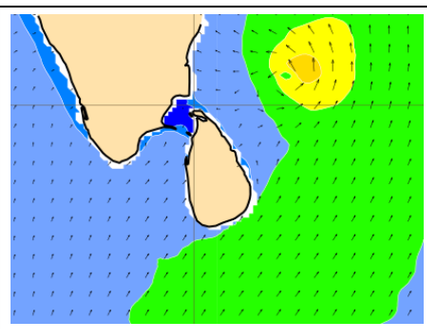	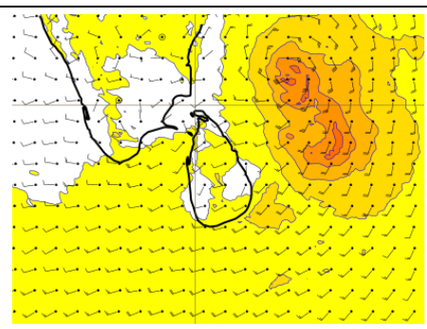
2019.04.30	The low pressure area is likely to move North-west ward. Showers or thundershowers may occur at times in the sea areas around the island. Heavy Showers or thundershowers may also be at some sea areas. දිවයින වටා වන මුහුදු ප්‍රදේශවල විටින් විට වැසි හෝ ගිගුරුම් සහිත වැසි ඇති විය හැක. සමහර මුහුදු ප්‍රදේශවල තද වැසි ද ඇති විය හැක. Wind speed will be 20-40 kmph in the sea areas around the island, however, rough seas can be expected in the Eastern and South-eastern sea areas as the wind speed can increase up to 60 kmph. Other sea areas around the island can be fairly rough at times with wind speed up to 50 kmph. දිවයින වටා මුහුදු ප්‍රදේශවල සුළඟේ වේගය පැකි.මී. 20-40 පමණ වේ. නමුත් පැකි.මී. 60 දක්වා ඉහල යා හැකි සුළං හේතුවෙන් දිවයිනට ගිණිකොන හා නැගෙනහිර දෙසින් වන මුහුදු ප්‍රදේශ රළු විය හැක. සෙසු මුහුදු ප්‍රදේශ වලද සුළං වේගය පැකි.මී. 50 දක්වා ඉහල යා හැකි බැවින් තරමක් රළු විය හැක.		
	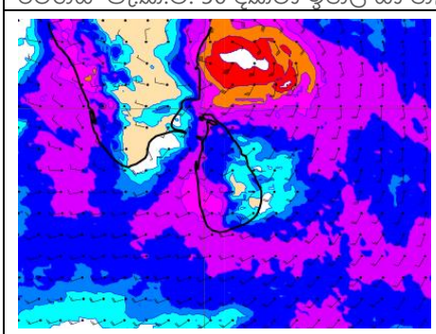	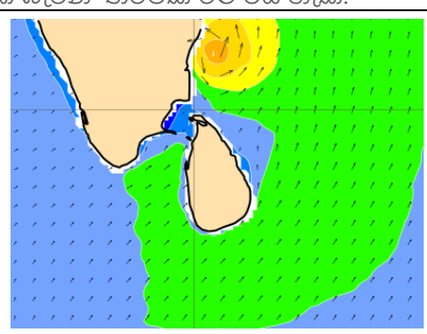	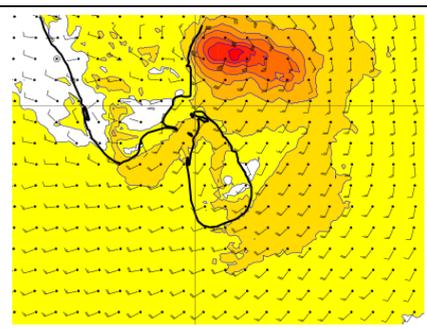

**** ගිගුරුම් සහිත වැසි ඇති වන විට එම ප්‍රදේශවල තාවකාලිකව තද සුළං ඇති විය හැකි අතර එවිට එම මුහුදු ප්‍රදේශ තාවකාලිකව රළු විය හැක.**

****Temporarily strong gusty winds and rough seas can be expected during thundershowers.**

Marine Division
Department of Meteorology
Colombo 07, Sri Lanka
+94 112686686

For Safer Shipping

8 DAY FORECAST FOR COASTAL AREAS AROUND SRI LANKA

ශ්‍රී ලංකාවේ වෙරළ තීරයට දින 8 ක් සඳහා කාලගුණ අනාවැකිය

Date දිනය	Wind and Rainfall Forecast සුළඟ සහ වර්ෂාපතනය (Total precipitation for 24hrs) (පැය 24 සඳහා වර්ෂාපතනය)	Significant wave height මුහුදු රළ උස (in meters) (මීටර් වලින්)	Wind Gust විටින් විට වැඩිවිය හැකි සුළං වේගය (m/s)(තත්පරයට මීටර්)
	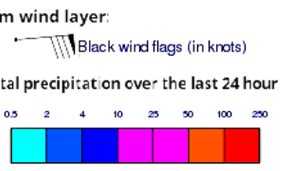	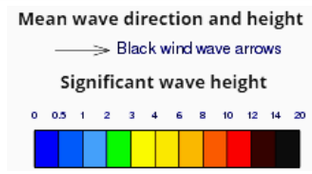	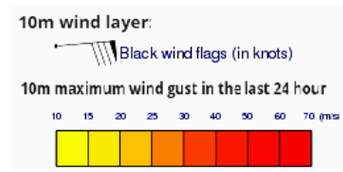
2019.05.01	Showers or thundershowers may occur at times in the sea areas around the island. Heavy Showers or thundershowers may also be at some sea areas. දිවයින වටා වන මුහුදු ප්‍රදේශවල විටින් විට වැසි හෝ ගිගුරුම් සහිත වැසි ඇතිවේ. සමහර මුහුදු ප්‍රදේශවල තද වැසි ද ඇති විය හැක. Wind speed will be 20-40 kmph in the sea areas around the island, however, rough seas can be expected in the Eastern and South-eastern sea areas as the wind speed can increase up to 60 kmph. Other sea areas around the island can be fairly rough at times with wind speed up to 50 kmph. දිවයින වටා මුහුදු ප්‍රදේශවල සුළඟේ වේගය පැකි.මී. 20-40 පමණ වේ. නමුත් පැකි.මී. 60 දක්වා ඉහල යා හැකි සුළං හේතුවෙන් දිවයිනට නැගෙනහිර දෙසින් වන මුහුදු ප්‍රදේශ රළු විය හැක. සෙසු මුහුදු ප්‍රදේශ වල ද සුළං වේගය පැකි.මී. 50 දක්වා ඉහල යා හැකි බැවින් තරමක් රළු විය හැක.		
	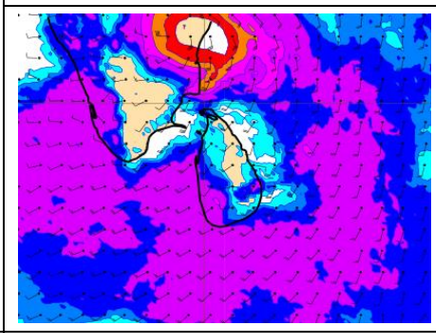	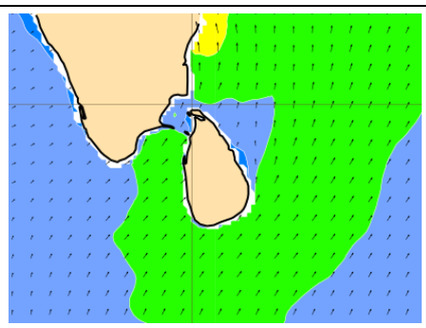	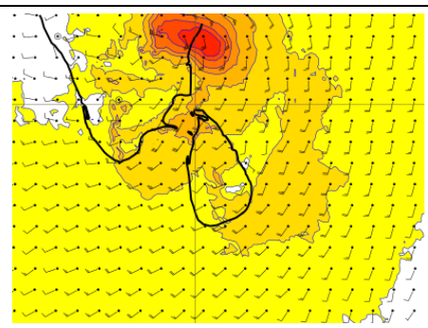
2019.05.02	Showers or thundershowers will occur at several places in the sea areas around the island. Heavy Showers or thundershowers may occur in the sea areas off the coast extending from Puttalam to Hambantota via Galle. දිවයින වටා වන මුහුදු ප්‍රදේශවල තැනින් තැන වැසි හෝ ගිගුරුම් සහිත වැසි ඇතිවේ. පුත්තලම සිට ගාල්ල හරහා හම්බන්තොට දක්වා වෙරළට ඔබ්බෙන් වන මුහුදු ප්‍රදේශවල තද වැසි ඇති විය හැක. As Wind speed may increase up to 50-60 kmph in the sea areas around the island, those sea areas can be rough at times. දිවයින වටා මුහුදු ප්‍රදේශවල සුළඟේ වේගය පැකි.මී. 50-60 පමණ ඉහළ යා හැකි නිසා එම මුහුදු ප්‍රදේශ විටින් විට රළු විය හැක.		
	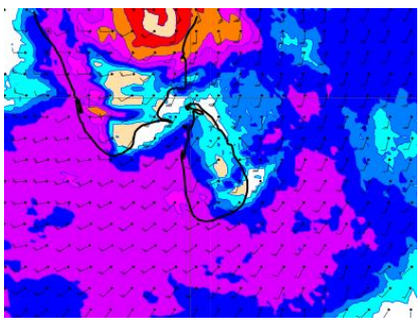	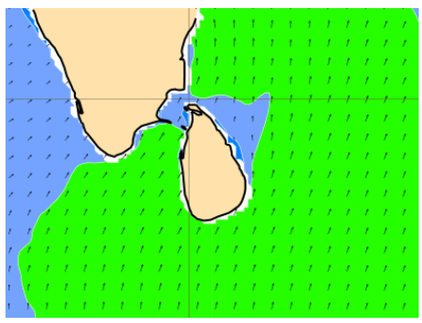	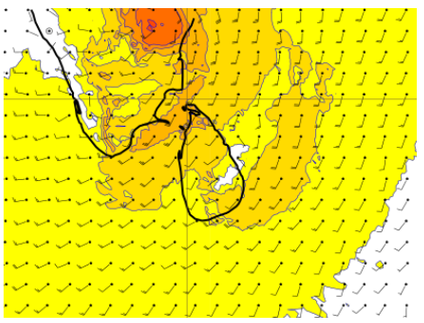

**** ගිගුරුම් සහිත වැසි ඇති වන විට එම ප්‍රදේශවල තාවකාලිකව තද සුළං ඇති විය හැකි අතර එවිට එම මුහුදු ප්‍රදේශ තාවකාලිකව රළු විය හැක.**

****Temporarily strong gusty winds and rough seas can be expected during thundershowers.**

Marine Division
Department of Meteorology
Colombo 07, Sri Lanka
+94 112686686

For Safer Shipping