

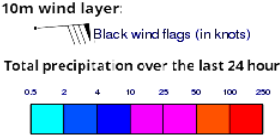


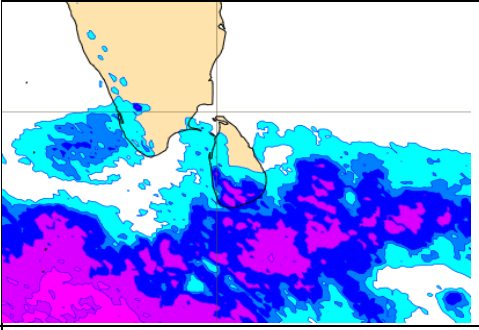
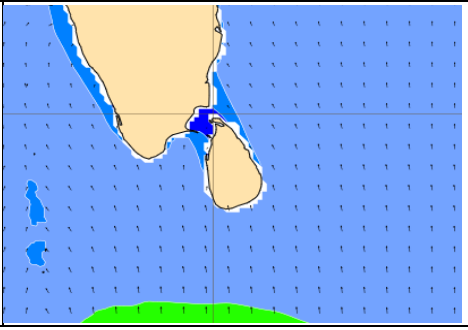
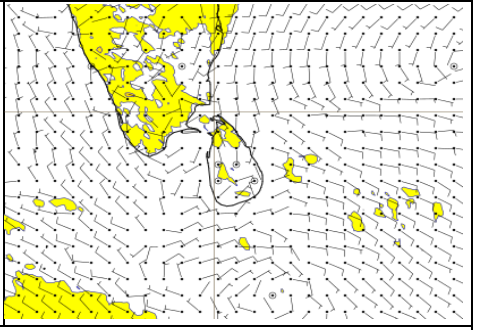
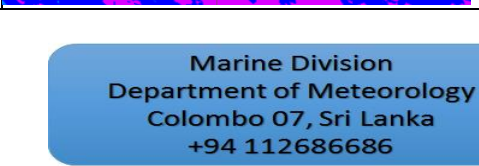


# ශ්‍රී ලංකාවේ වෙරළ තීරයට දින 8 ක් සඳහා කාලගුණ අනාවැකිය

## 8 DAY FORECAST FOR COASTAL AREAS AROUND SRI LANKA

Issued at 4.00 p.m. on 26 April 2024


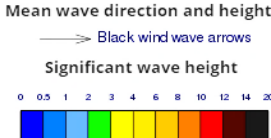

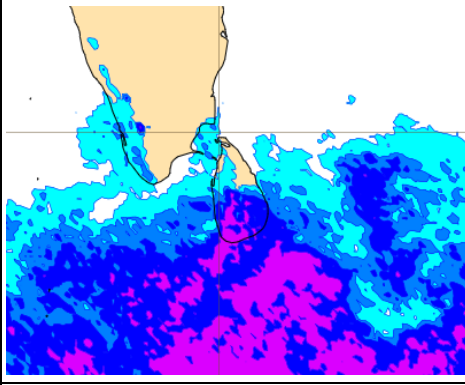
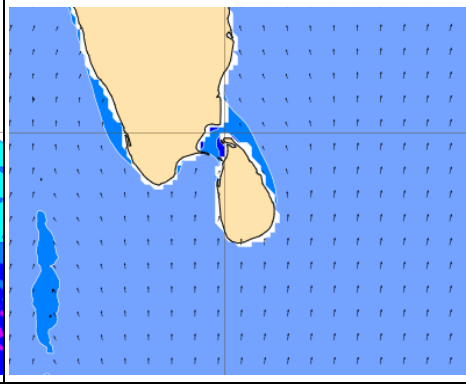
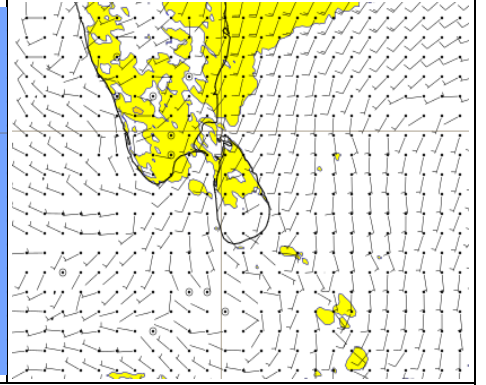
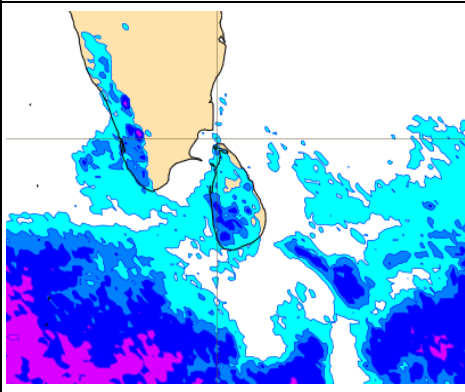
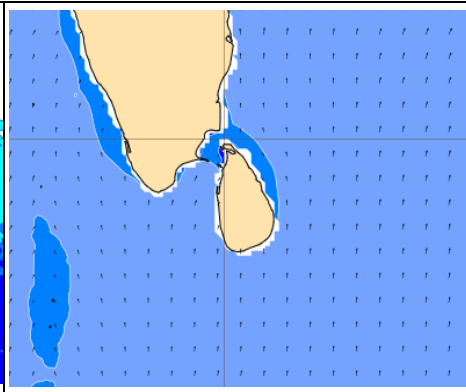
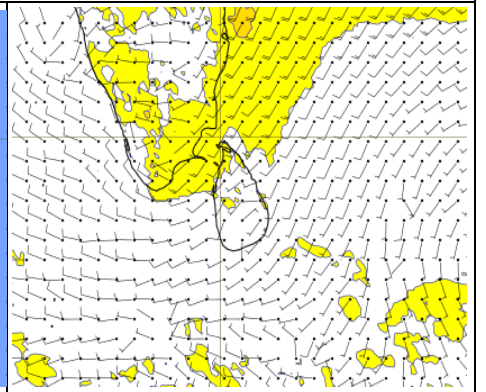
Marine Weather Division, National Meteorological Centre, Department of Meteorology.

2024 අප්‍රේල් මස 26 දින ප.ව. 04.00 ට නිකුත් කරන ලදී.  
සමුද්‍රීය කාලගුණ විද්‍යා අංශය, කාලගුණ විද්‍යා දෙපාර්තමේන්තුව

දිනය Date	සුළඟ සහ වර්ෂාපතනය Wind and Rainfall Forecast (පැය 24 සඳහා වර්ෂාපතනය) (Total precipitation for 24hrs)	මුහුදු රළ උස Significant wave height (මීටර් වලින්) (in meters)	විටින් විට වැඩිවිය හැකි සුළං වේගය Wind Gust (තත්පරයට මීටර්) (m/s)
	<p>10m wind layer: Black wind flags (in knots)</p> <p>Total precipitat on over the last 24 hour</p> 	<p>Mean wave direction and height Black wind wave arrows</p> <p>Significant wave height</p> 	<p>10m wind layer: Black wind flags (in knots)</p> <p>10m maximum wind gust in the last 24 hour</p> 
2024.04.27	<p>Showers or thundershowers will occur at a several places in the sea areas off the coast extending from Galle to Hambantota via Matara. Showers or thundershowers will occur at a few places in the sea areas off the coast extending from Puttalam to Galle via Colombo and from Hambantota to Pottuvil. Mainly fair weather will prevail in the other sea areas around the island.</p> <p>ගාල්ල සිට මාතර හරහා හම්බන්තොට දක්වා වෙරළට ඔබ්බෙන් වන මුහුදු ප්‍රදේශවල තැනින් තැන වැසි හෝ ගිගුරුම් සහිත වැසි ඇති වේ. පුත්තලම සිට කොළඹ හරහා ගාල්ල දක්වා සහ හම්බන්තොට සිට පොතුවිල් දක්වා වෙරළට ඔබ්බෙන් වන මුහුදු ප්‍රදේශවල ස්ථාන ස්වල්පයක වැසි හෝ ගිගුරුම් සහිත වැසි ඇති වේ. දිවයින වටා වන සෙසු මුහුදු ප්‍රදේශවල ප්‍රධාන වශයෙන් වැසි රහිත කාලගුණයක් පවතී.</p> <p>Wind speed will be 15-30 kmph in the sea areas around the island. sea condition will be fairly rough at times in the sea areas off the coast extending from Puttalam to Hambantota via Colombo and Galle.</p> <p>දිවයින වටා වන මුහුදු ප්‍රදේශවල සුළගේ වේගය පැකි.මී. 15-30 පමණ වේ. පුත්තලම සිට කොළඹ සහ ගාල්ල හරහා හම්බන්තොට දක්වා වෙරළට ඔබ්බෙන් වන මුහුදු ප්‍රදේශ විටින් විට තරමක් රළු විය හැක.</p>		
			
2024.04.28	<p>Showers or thundershowers will occur at a several places in the sea areas off the coast extending from Matara to Hambantota. Showers or thundershowers will occur at a few places in the sea areas off the coast extending from Puttalam to Matara via Colombo and from Hambantota to Batticaloa. Mainly fair weather will prevail in the other sea areas around the island.</p> <p>මාතර සිට හම්බන්තොට දක්වා වෙරළට ඔබ්බෙන් වන මුහුදු ප්‍රදේශවල තැනින් තැන වැසි හෝ ගිගුරුම් සහිත වැසි ඇති වේ. පුත්තලම සිට කොළඹ හරහා මාතර දක්වා සහ හම්බන්තොට සිට මඩකලපුව දක්වා වෙරළට ඔබ්බෙන් වන මුහුදු ප්‍රදේශවල ස්ථාන ස්වල්පයක වැසි හෝ ගිගුරුම් සහිත වැසි ඇති වේ. දිවයින වටා වන සෙසු මුහුදු ප්‍රදේශවල ප්‍රධාන වශයෙන් වැසි රහිත කාලගුණයක් පවතී.</p> <p>Wind speed will be 15-30 kmph in the sea areas around the island. sea condition will be fairly rough at times in the sea areas off the coast extending from Puttalam to Hambantota via Colombo and Galle.</p> <p>දිවයින වටා වන මුහුදු ප්‍රදේශවල සුළගේ වේගය පැකි.මී. 15-30 පමණ වේ. පුත්තලම සිට කොළඹ සහ ගාල්ල හරහා හම්බන්තොට දක්වා වෙරළට ඔබ්බෙන් වන මුහුදු ප්‍රදේශ විටින් විට තරමක් රළු විය හැක.</p>		
			

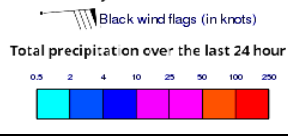
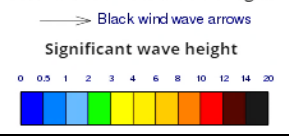
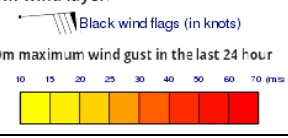
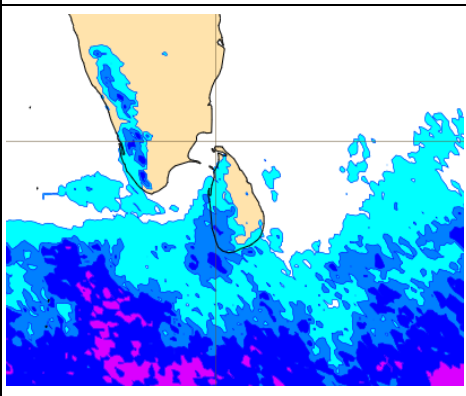
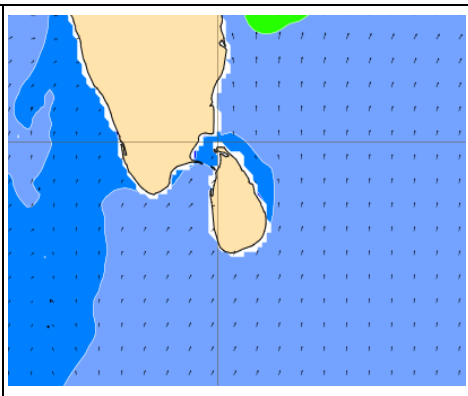
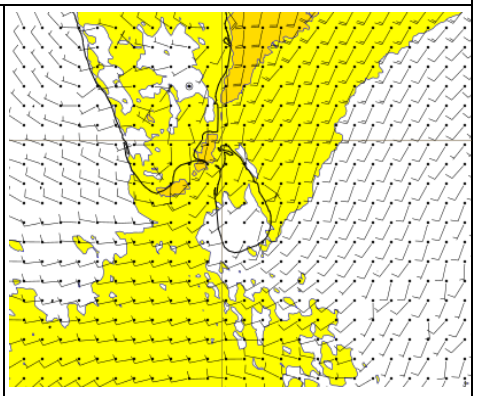
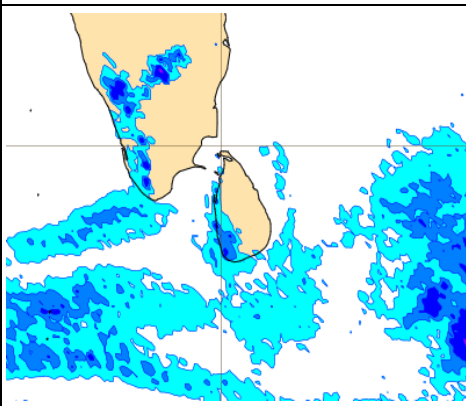
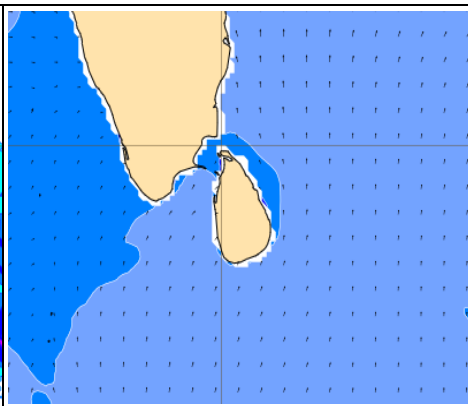
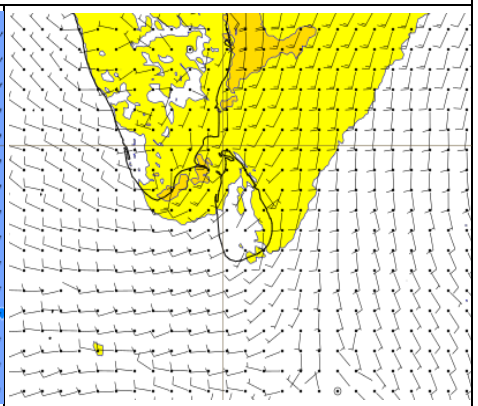
# ශ්‍රී ලංකාවේ වෙරළ තීරයට දින 8 ක් සඳහා කාලගුණ අනාවැකිය

## 8 DAY FORECAST FOR COASTAL AREAS AROUND SRI LANKA

Date දිනය	සුළඟ සහ වර්ෂාපතනය Wind and Rainfall Forecast (පැය 24 සඳහා වර්ෂාපතනය) (Total precipitation for 24hrs)	මුහුදු රළ උස Significant wave height (මීටර් වලින්) (in meters)	විටින් විට වැඩිවිය හැකි සුළං වේගය Wind Gust (තත්පරයට මීටර්) (m/s)
	<p>10m wind layer:</p> 	<p>Mean wave direction and height</p> 	<p>10m wind layer:</p> 
2024.04.29	<p>Showers or thundershowers will occur at a several places in the sea areas off the coast extending from Galle to Hambantota via Matara. Showers or thundershowers will occur at a few places in the sea areas off the coast extending from Mannar to Galle via Colombo and from Hambantota to Batticaloa. Mainly fair weather will prevail in the other sea areas around the island.</p> <p>ගාල්ල සිට මාතර හරහා හම්බන්තොට දක්වා වෙරළට ඔබ්බෙන් වන මුහුදු ප්‍රදේශවල තැනින් තැන වැසි හෝ ගිගුරුම් සහිත වැසි ඇති වේ. මන්නාරම සිට කොළඹ හරහා ගාල්ල දක්වා සහ හම්බන්තොට සිට මඩකලපුව දක්වා වෙරළට ඔබ්බෙන් වන මුහුදු ප්‍රදේශවල ස්ථාන ස්වල්පයක වැසි හෝ ගිගුරුම් සහිත වැසි ඇති වේ. දිවයින වටා වන සෙසු මුහුදු ප්‍රදේශවල ප්‍රධාන වශයෙන් වැසි රහිත කාලගුණයක් පවතී.</p> <p>Wind speed will be 15-30 kmph in the sea areas around the island. sea condition will be fairly rough at times in the sea areas off the coast extending from Puttalam to Hambantota via Colombo and Galle.</p> <p>දිවයින වටා වන මුහුදු ප්‍රදේශවල සුළගේ වේගය පැකි.මී. 15-30 පමණ වේ. පුත්තලම සිට කොළඹ සහ ගාල්ල හරහා හම්බන්තොට දක්වා වෙරළට ඔබ්බෙන් වන මුහුදු ප්‍රදේශ විටින් විට තරමක් රළු විය හැක.</p> <div style="display: flex; justify-content: space-around;">    </div>		
2024.04.30	<p>Showers or thundershowers will occur at a few places in the sea areas off the coast extending from Mannar to Galle via Colombo and from Hambantota to Pottuvil. Mainly fair weather will prevail in the other sea areas around the island.</p> <p>මන්නාරම සිට කොළඹ හරහා ගාල්ල දක්වා වෙරළට ඔබ්බෙන් වන මුහුදු ප්‍රදේශවල ස්ථාන ස්වල්පයක වැසි හෝ ගිගුරුම් සහිත වැසි ඇති වේ. දිවයින වටා වන සෙසු මුහුදු ප්‍රදේශවල ප්‍රධාන වශයෙන් වැසි රහිත කාලගුණයක් පවතී.</p> <p>Wind speed will be 20-30 kmph in the sea areas around the island. Wind speed can increase up to 45 kmph at times and the sea condition will be fairly rough at times in the sea areas off the coast extending from Puttalam to Kankasanturai via Mannar and from Galle to Matara.</p> <p>දිවයින වටා වන මුහුදු ප්‍රදේශවල සුළගේ වේගය පැකි.මී. 20-30 පමණ වේ. පුත්තලම සිට මන්නාරම හරහා කන්කසන්තුරය දක්වා වෙරළට ඔබ්බෙන් වන මුහුදු ප්‍රදේශවල සුළගේ වේගය විටින් විට පැකි.මී. 45 දක්වා වැඩි විය හැකි අතර එම මුහුදු ප්‍රදේශ විටින් විට තරමක් රළු විය හැක.</p> <div style="display: flex; justify-content: space-around;">    </div>		

# ශ්‍රී ලංකාවේ වෙරළ තීරයට දින 8 ක් සඳහා කාලගුණ අනාවැකිය


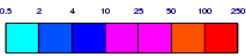

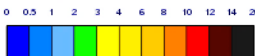

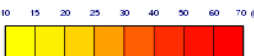
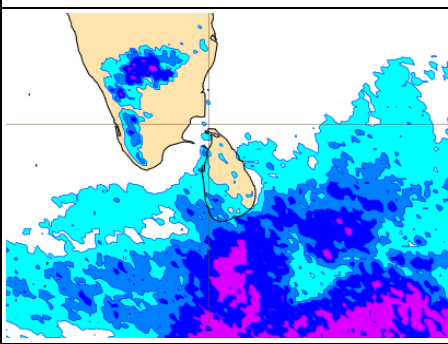
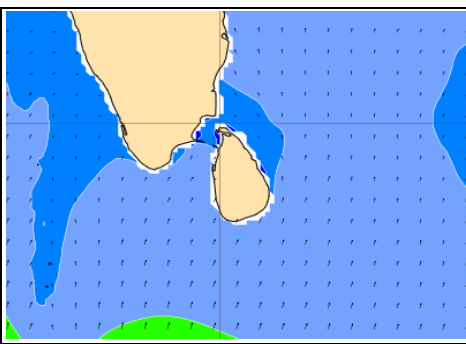
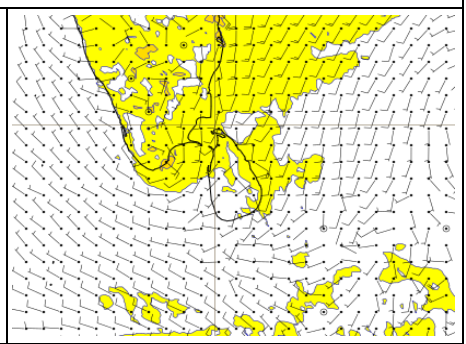
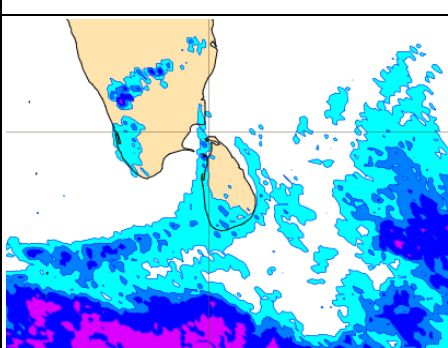
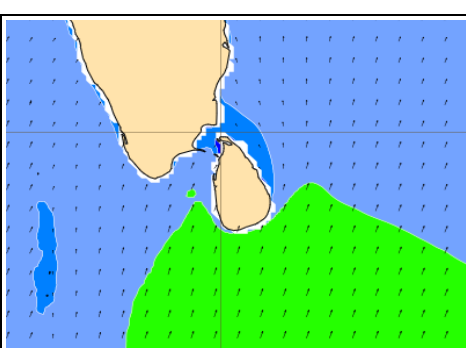
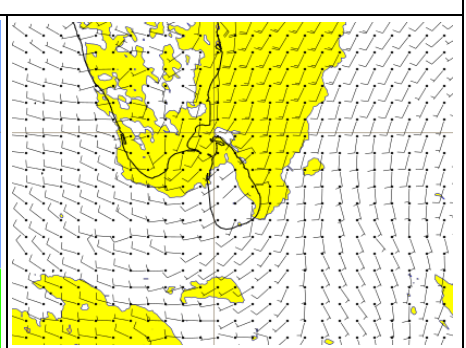
## 8 DAY FORECAST FOR COASTAL AREAS AROUND SRI LANKA

Date දිනය	සුළඟ සහ වර්ෂාපතනය Wind and Rainfall Forecast (පැය 24 සඳහා වර්ෂාපතනය) (Total precipitation for 24hrs)	මුහුදු රළ උස Significant wave height (මීටර් වලින්) (in meters)	විටින් විට වැඩිවිය හැකි සුළං වේගය Wind Gust (තත්පරයට මීටර්) (m/s)
	<p>10m wind layer:</p> <p>Black wind flags (in knots)</p> <p>Total precipitation over the last 24 hour</p> 	<p>Mean wave direction and height</p> <p>Black wind wave arrows</p> <p>Significant wave height</p> 	<p>10m wind layer:</p> <p>Black wind flags (in knots)</p> <p>10m maximum wind gust in the last 24 hour</p> 
2024.05.01	<p>Showers or thundershowers will occur at a few places in the sea areas off the coast extending from Puttalam to Galle via Colombo. Mainly fair weather will prevail in the other sea areas around the island.</p> <p>පුත්තලම සිට කොළඹ හරහා ගාල්ල දක්වා වෙරළට ඔබ්බෙන් වන මුහුදු ප්‍රදේශවල ස්ථාන ස්වල්පයක වැසි හෝ ගිගුරුම් සහිත වැසි ඇති වේ. දිවයින වටා වන සෙසු මුහුදු ප්‍රදේශවල ප්‍රධාන වශයෙන් වැසි රහිත කාලගුණයක් පවතී.</p> <p>Wind speed will be 20-30 kmph in the sea areas around the island. Wind speed can increase up to 45 kmph at times and the Sea condition will be fairly rough at times in the sea areas off the coast extending from Puttalam to Hambantota via Kankasanturai and Batticaloa.</p> <p>දිවයින වටා වන මුහුදු ප්‍රදේශවල සුළගේ වේගය පැකි.මී. 20-30 පමණ වේ. පුත්තලම සිට කන්කසන්තුරේ සහ මඩකලපුව හරහා හම්බන්තොට දක්වා වෙරළට ඔබ්බෙන් වන මුහුදු ප්‍රදේශවල සුළගේ වේගය විටින් විට පැකි.මී. 45 දක්වා වැඩි විය හැකි අතර එම මුහුදු ප්‍රදේශ විටින් විට තරමක් රළු විය හැක.</p> <div style="display: flex; justify-content: space-around;">    </div>		
2024.05.02	<p>Mainly fair weather will prevail in the sea areas around the island.</p> <p>දිවයින වටා වන මුහුදු ප්‍රදේශවල ප්‍රධාන වශයෙන් වැසි රහිත කාලගුණයක් පවතී.</p> <p>Wind speed will be 20-30 kmph in the sea areas around the island. Wind speed can increase up to 45 kmph at times and the Sea condition will be fairly rough at times in the sea areas off the coast extending from Puttalam to Hambantota via Kankasanturai and Batticaloa.</p> <p>දිවයින වටා වන මුහුදු ප්‍රදේශවල සුළගේ වේගය පැකි.මී. 20-30 පමණ වේ. පුත්තලම සිට කන්කසන්තුරේ සහ මඩකලපුව හරහා හම්බන්තොට දක්වා වෙරළට ඔබ්බෙන් වන මුහුදු ප්‍රදේශවල සුළගේ වේගය විටින් විට පැකි.මී. 45 දක්වා වැඩි විය හැකි අතර එම මුහුදු ප්‍රදේශ විටින් විට තරමක් රළු විය හැක.</p> <div style="display: flex; justify-content: space-around;">    </div>		



# ශ්‍රී ලංකාවේ වෙරළ තීරයට දින 8 ක් සඳහා කාලගුණ අනාවැකිය

## 8 DAY FORECAST FOR COASTAL AREAS AROUND SRI LANKA

Date දිනය	සුළඟ සහ වර්ෂාපතනය Wind and Rainfall Forecast (පැය 24 සඳහා වර්ෂාපතනය) (Total precipitation for 24hrs)	මුහුදු රළ උස Significant wave height (මීටර් වලින්) (in meters)	විටින් විට වැඩිවිය හැකි සුළං වේගය Wind Gust (තත්පරයට මීටර්) (m/s)
	10m wind layer:  Black wind flags (in knots) Total precipitation over the last 24 hour 	Mean wave direction and height  Black wind wave arrows Significant wave height 	10m wind layer:  Black wind flags (in knots) 10m maximum wind gust in the last 24 hour 
2024.05.03	<p>Showers or thundershowers will occur at a few places in the sea areas off the coast extending from Puttalam to Hambantota via Colombo and Galle. Mainly fair weather will prevail in the other sea areas around the island.</p> <p>පුත්තලම සිට කොළඹ, ගාල්ල හරහා හම්බන්තොට දක්වා වෙරළට ඔබ්බෙන් වන මුහුදු ප්‍රදේශවල ස්ථාන ස්වල්පයක වැසි හෝ ගිගුරුම් සහිත වැසි ඇති වේ. දිවයින වටා වන සෞඛ්‍ය මුහුදු ප්‍රදේශවල ප්‍රධාන වශයෙන් වැසි රහිත කාලගුණයක් පවතී.</p> <p>Wind speed will be 20-30 kmph in the sea areas around the island. Wind speed can increase up to 45 kmph at times and the Sea condition will be fairly rough at times in the sea areas off the coast extending from Puttalam to Hambantota via Kankasanturai and Batticaloa.</p> <p>දිවයින වටා වන මුහුදු ප්‍රදේශවල සුළගේ වේගය පැකි.මී. 20-30 පමණ වේ. පුත්තලම සිට කන්කසන්තුරේ සහ මඩකලපුව හරහා හම්බන්තොට දක්වා වෙරළට ඔබ්බෙන් වන මුහුදු ප්‍රදේශවල සුළගේ වේගය විටින් විට පැකි.මී. 45 දක්වා වැඩි විය හැකි අතර එම මුහුදු ප්‍රදේශ විටින් විට තරමක් රළු විය හැක.</p> <div style="display: flex; justify-content: space-around;">    </div>		
2024.05.04	<p>Showers or thundershowers will occur at a few places in the sea areas off the coast extending from Puttalam to Galle via Colombo. Mainly fair weather will prevail in the other sea areas around the island.</p> <p>පුත්තලම සිට කොළඹ හරහා ගාල්ල දක්වා වෙරළට ඔබ්බෙන් වන මුහුදු ප්‍රදේශවල ස්ථාන ස්වල්පයක වැසි හෝ ගිගුරුම් සහිත වැසි ඇති වේ. දිවයින වටා වන සෞඛ්‍ය මුහුදු ප්‍රදේශවල ප්‍රධාන වශයෙන් වැසි රහිත කාලගුණයක් පවතී.</p> <p>Wind speed will be 20-30 kmph in the sea areas around the island. Sea condition will be fairly rough at times.</p> <p>දිවයින වටා වන මුහුදු ප්‍රදේශවල සුළගේ වේගය පැකි.මී. 20-30 පමණ වේ. මුහුදු ප්‍රදේශ විටින් විට තරමක් රළු විය හැක.</p> <div style="display: flex; justify-content: space-around;">    </div>		

**\*\* ගිගුරුම් සහිත වැසි ඇති වන විට එම ප්‍රදේශවල තාවකාලිකව තද සුළං ඇති විය හැකි අතර එවිට එම මුහුදු ප්‍රදේශ තාවකාලිකව රළු විය හැක.**

**\*\*Temporarily strong gusty winds and rough seas can be expected during thundershowers.**

