

ශ්‍රී ලංකාවේ වෙරළ තීරයට දින 8 ක් සඳහා කාලගුණ අනාවැකිය


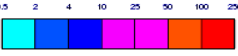

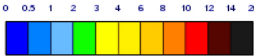

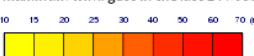
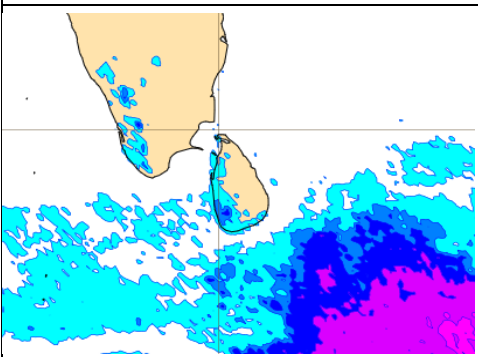
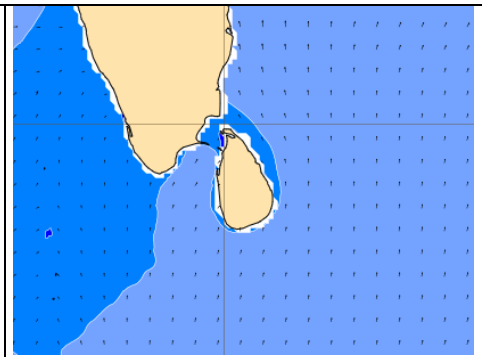
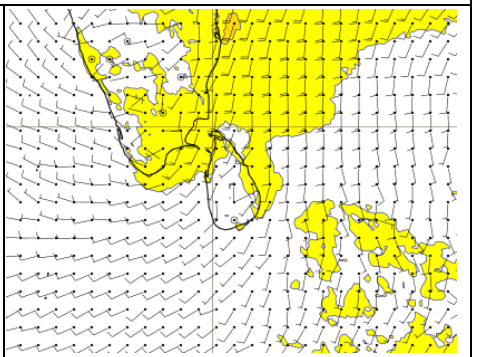
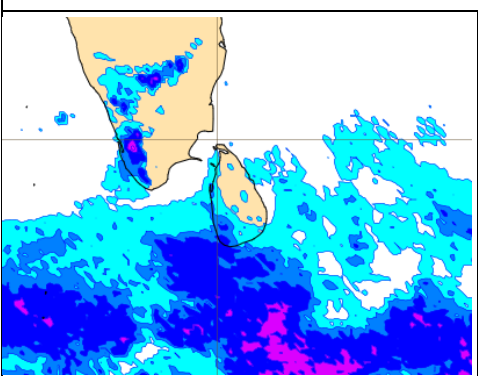
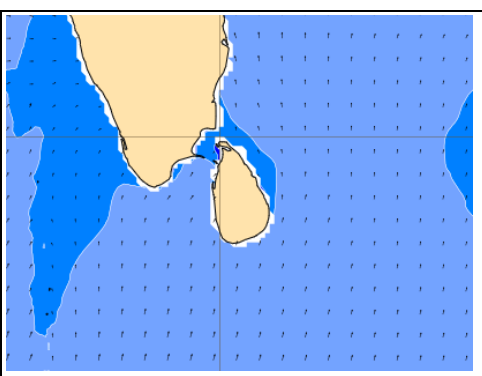
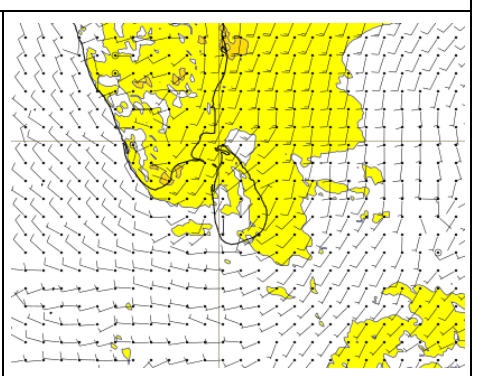
8 DAY FORECAST FOR COASTAL AREAS AROUND SRI LANKA

Issued at 10.00 p.m. on 01 May 2024

Marine Weather Division, National Meteorological Centre, Department of Meteorology.

2024 මැයි මස 01 දින රාත්‍රී 10.00 ට නිකුත් කරන ලදී.


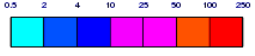

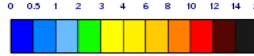

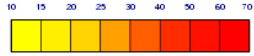
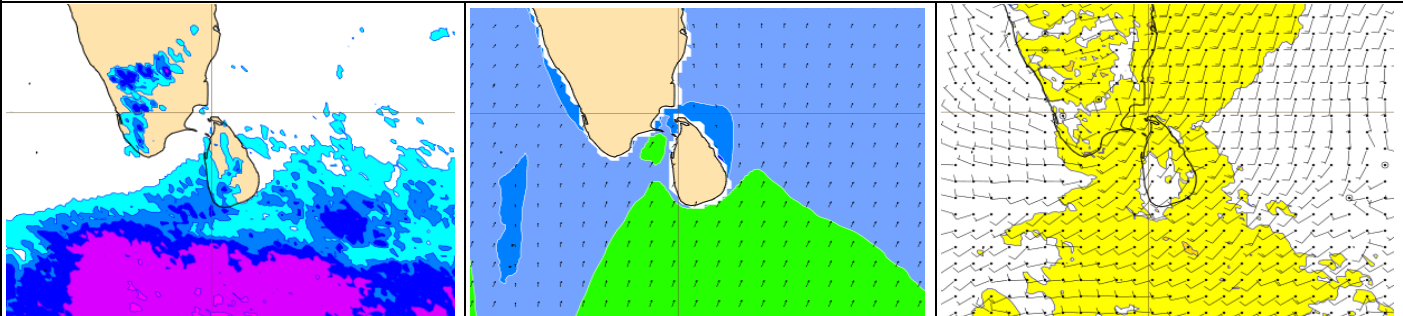
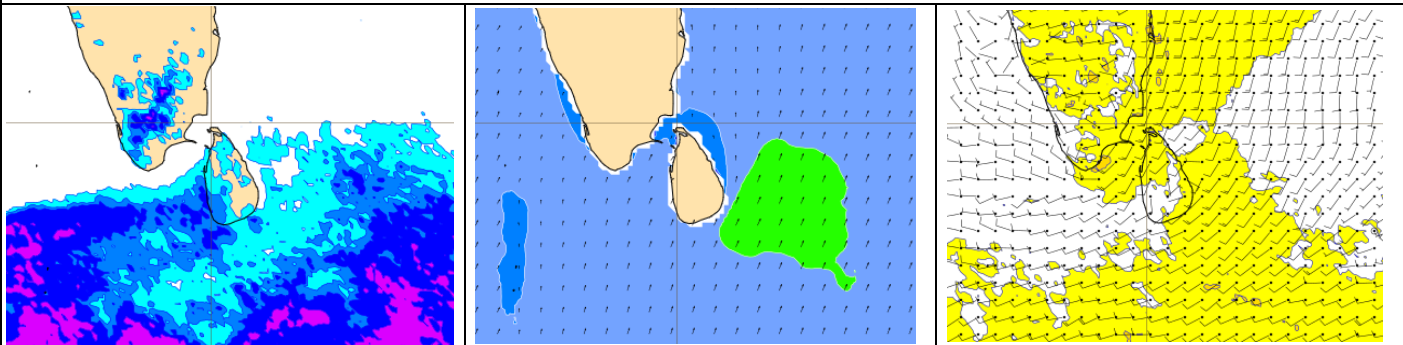
සමුද්‍රීය කාලගුණ විද්‍යා අංශය, කාලගුණ විද්‍යා දෙපාර්තමේන්තුව

දිනය Date	සුළඟ සහ වර්ෂාපතනය Wind and Rainfall Forecast (පැය 24 සඳහා වර්ෂාපතනය) (Total precipitation for 24hrs)	මුහුදු රළ උස Significant wave height (මීටර් වලින්) (in meters)	විටින් විට වැඩිවිය හැකි සුළං වේගය Wind Gust (තත්පරයට මීටර්) (m/s)
	10m wind layer:  Black wind flags (in knots) Total precipitation over the last 24 hour 	Mean wave direction and height  Black wind wave arrows Significant wave height 	10m wind layer:  Black wind flags (in knots) 10m maximum wind gust in the last 24 hour 
2024.05.02	<p>Showers or thundershowers will occur at a few places in the seas areas off the coast extending from Puttalam to Hambantota via Galle in the evening or night. Mainly fair weather will prevail in the other sea areas around the island.</p> <p>පුත්තලම සිට ගාල්ල හරහා හම්බන්තොට දක්වා වෙරළට ඔබ්බෙන් වන මුහුදු ප්‍රදේශවල ස්ථාන ස්වල්පයක සවස් කාලයේ හෝ රාත්‍රී කාලයේ වැසි හෝ ගිගුරුම් සහිත වැසි ඇති වේ. දිවයින වටා වන සෙසු මුහුදු ප්‍රදේශවල ප්‍රධාන වශයෙන් වැසි රහිත කාලගුණ තත්වයක් පවතී.</p> <p>Wind speed will be 20-30 kmph in the sea areas around the island. Wind speed can be increased up to 45 kmph at times and sea condition will be fairly rough at times in the sea areas off the coast extending from Puttalam to Hambantota via Kankasanturai and Trincomalee.</p> <p>දිවයින වටා වන මුහුදු ප්‍රදේශවල සුළගේ වේගය පැ.කි.මී. 20-30 පමණ වේ. පුත්තලම සිට කන්කසන්තුරේ සහ ත්‍රිකුණාමලය හරහා හම්බන්තොට දක්වා මුහුදු ප්‍රදේශවල සුළගේ වේගය විටින් විට පැ.කි.මී. 45 දක්වා වැඩි විය හැකි අතර තරමක් රළු විය හැක.</p>		
			
2024.05.03	<p>Showers or thundershowers will occur at a few places in the seas areas off the coast extending from Puttalam to Hambantota via Galle in the evening or night. Mainly fair weather will prevail in the other sea areas around the island.</p> <p>පුත්තලම සිට ගාල්ල හරහා හම්බන්තොට දක්වා වෙරළට ඔබ්බෙන් වන මුහුදු ප්‍රදේශවල ස්ථාන ස්වල්පයක සවස් කාලයේ හෝ රාත්‍රී කාලයේ වැසි හෝ ගිගුරුම් සහිත වැසි ඇති වේ. දිවයින වටා වන සෙසු මුහුදු ප්‍රදේශවල ප්‍රධාන වශයෙන් වැසි රහිත කාලගුණ තත්වයක් පවතී.</p> <p>Wind speed will be 20-30 kmph in the sea areas around the island. Wind speed can be increased up to 45 kmph at times and sea condition will be fairly rough at times in the sea areas off the coast extending from Colombo to Matara via Puttalam, Kankasanturai, Trincomalee and Hambantota</p> <p>දිවයින වටා වන මුහුදු ප්‍රදේශවල සුළගේ වේගය පැ.කි.මී. 20-30 පමණ වේ. කොළඹ සිට පුත්තලම, කන්කසන්තුරේ, ත්‍රිකුණාමලය සහ හම්බන්තොට හරහා මාතර දක්වා මුහුදු ප්‍රදේශවල සුළගේ වේගය විටින් විට පැ.කි.මී. 45 දක්වා වැඩි විය හැකි අතර තරමක් රළු විය හැක.</p>		
			



ශ්‍රී ලංකාවේ වෙරළ තීරයට දින 8 ක් සඳහා කාලගුණ අනාවැකිය




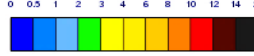

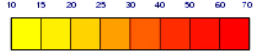
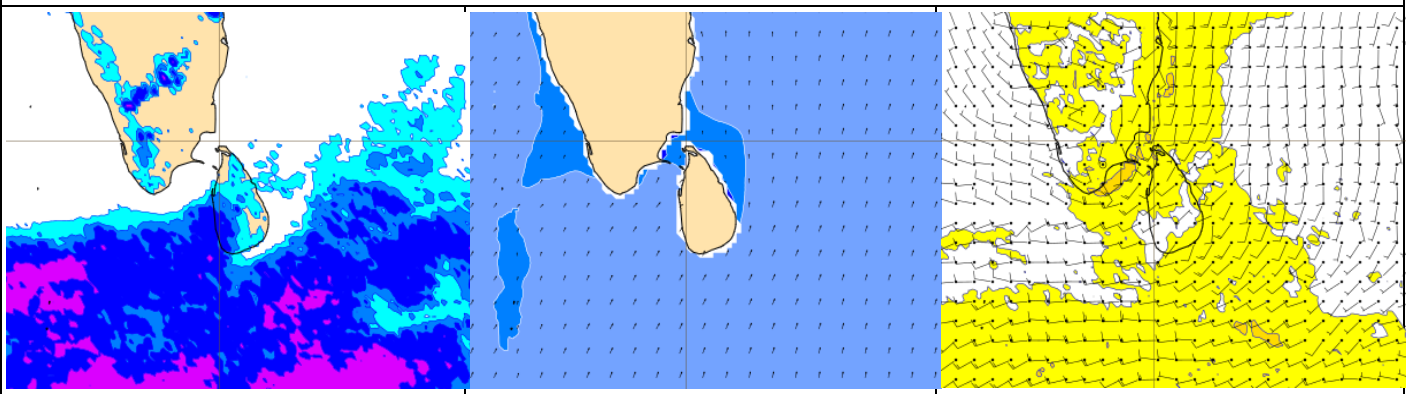
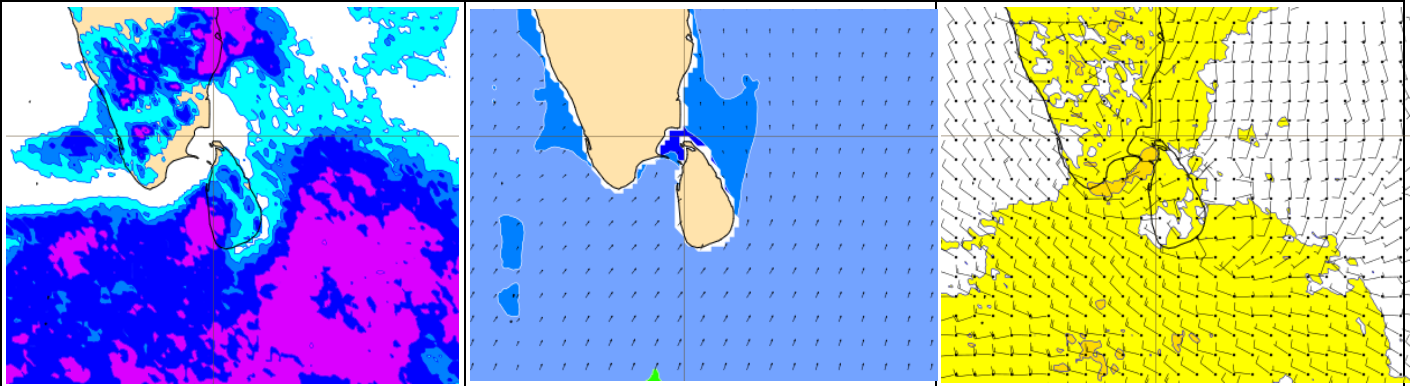
8 DAY FORECAST FOR COASTAL AREAS AROUND SRI LANKA

Date දිනය	සුළඟ සහ වර්ෂාපතනය Wind and Rainfall Forecast (පැය 24 සඳහා වර්ෂාපතනය) (Total precipitation for 24hrs)	මුහුදු රළ උස Significant wave height (මීටර් වලින්) (in meters)	විටින් විට වැඩිවිය හැකි සුළං වේගය Wind Gust (තත්පරයට මීටර්) (m/s)	
2024.05.04	<p>10m wind layer:  Black wind flags (in knots)</p> <p>Total precipitation over the last 24 hour </p>	<p>Mean wave direction and height  Black wind wave arrows</p> <p>Significant wave height </p>	<p>10m wind layer:  Black wind flags (in knots)</p> <p>10m maximum wind gust in the last 24 hour </p>	
2024.05.05	<p>Showers or thundershowers will occur at a few places in the seas areas off the coast extending from Puttalam to Hambantota via Galle in the evening or night. Mainly fair weather will prevail in the other sea areas around the island.</p> <p>පුත්තලම සිට ගාල්ල හරහා හම්බන්තොට දක්වා වෙරළට ඔබ්බෙන් වන මුහුදු ප්‍රදේශවල ස්ථාන ස්වල්පයක සවස් කාලයේ හෝ රාත්‍රී කාලයේ වැසි හෝ ගිගුරුම් සහිත වැසි ඇති වේ. දිවයින වටා වන සෙසු මුහුදු ප්‍රදේශවල ප්‍රධාන වශයෙන් වැසි රහිත කාලගුණ තත්වයක් පවතී.</p> <p>Wind speed will be 25-35 kmph in the sea areas around the island. Wind speed can be increased up to 45 kmph at times and sea condition will be fairly rough at times.</p> <p>දිවයින වටා වන මුහුදු ප්‍රදේශවල සුළගේ වේගය පැ.කි.මී. 25-35 පමණ වේ. සුළගේ වේගය විටින් විට පැ.කි.මී. 45 දක්වා වැඩි විය හැකි අතර තරමක් රළු විය හැක.</p>		<p>Showers or thundershowers will occur at a few places in the seas areas off the coast extending from Puttalam to Hambantota via Galle in the evening or night. Mainly fair weather will prevail in the other sea areas around the island.</p> <p>පුත්තලම සිට ගාල්ල හරහා හම්බන්තොට දක්වා වෙරළට ඔබ්බෙන් වන මුහුදු ප්‍රදේශවල ස්ථාන ස්වල්පයක සවස් කාලයේ හෝ රාත්‍රී කාලයේ වැසි හෝ ගිගුරුම් සහිත වැසි ඇති වේ. දිවයින වටා වන සෙසු මුහුදු ප්‍රදේශවල ප්‍රධාන වශයෙන් වැසි රහිත කාලගුණ තත්වයක් පවතී.</p> <p>Wind speed will be 25-35 kmph in the sea areas around the island. Wind speed can be increased up to 45 kmph at times and sea condition will be fairly rough at times.</p> <p>දිවයින වටා වන මුහුදු ප්‍රදේශවල සුළගේ වේගය පැ.කි.මී. 25-35 පමණ වේ. සුළගේ වේගය විටින් විට පැ.කි.මී. 45 දක්වා වැඩි විය හැකි අතර තරමක් රළු විය හැක.</p>	






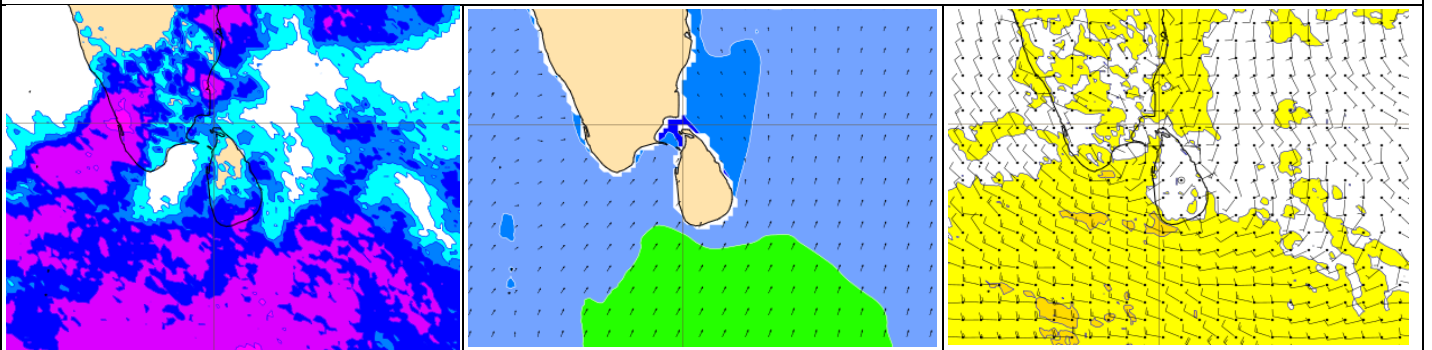
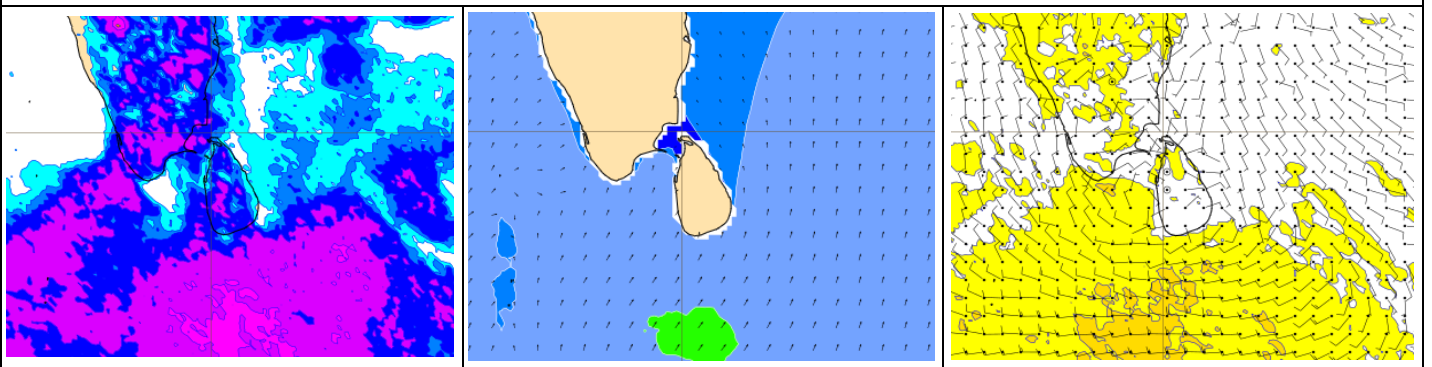
ශ්‍රී ලංකාවේ වෙරළ තීරයට දින 8 ක් සඳහා කාලගුණ අනාවැකිය

8 DAY FORECAST FOR COASTAL AREAS AROUND SRI LANKA

Date දිනය	සුළඟ සහ වර්ෂාපතනය Wind and Rainfall Forecast (පැය 24 සඳහා වර්ෂාපතනය) (Total precipitation for 24hrs)	මුහුදු රළ උස Significant wave height (මීටර් වලින්) (in meters)	විටින් විට වැඩිවිය හැකි සුළං වේගය Wind Gust (තත්පරයට මීටර්) (m/s)
2024.05.06	<p>10m wind layer:  Black wind flags (in knots)</p> <p>Total precipitation over the last 24 hour </p>	<p>Mean wave direction and height  Black wind wave arrows</p> <p>Significant wave height </p>	<p>10m wind layer:  Black wind flags (in knots)</p> <p>10m maximum wind gust in the last 24 hour </p>
2024.05.07	<p>Showers or thundershowers will occur at several places in the seas areas off the coast extending from Puttalam to Galle via Colombo in the evening or night. Showers or thundershowers will occur at a few places in the seas areas off the coast extending from Galle to Trincomalee via Hambantota in the evening or night. Mainly fair weather will prevail in the other sea areas around the island.</p> <p>පුත්තලමේ සිට කොළඹ හරහා ගාල්ල දක්වා වෙරළට ඔබ්බෙන් වන මුහුදු ප්‍රදේශවල තැනින් තැන සවස් කාලයේ හෝ රාත්‍රී කාලයේ වැසි හෝ ගිගුරුම් සහිත වැසි ඇති වේ. දිවයින වටා වන සෙසු මුහුදු ප්‍රදේශවල ප්‍රධාන වශයෙන් වැසි රහිත කාලගුණ තත්වයක් පවතී.</p> <p>Wind speed will be 25-35 kmph in the sea areas around the island. Wind speed can be increased up to 45 kmph at times and sea condition will be fairly rough at times.</p> <p>දිවයින වටා වන මුහුදු ප්‍රදේශවල සුළගේ වේගය පැකි.මී. 25-35 පමණ වේ. සුළගේ වේගය විටින් විට පැකි.මී. 45 දක්වා වැඩි විය හැකි අතර තරමක් රළු විය හැක.</p>	<p>Showers or thundershowers will occur at several places in the seas areas off the coast extending from Puttalam to Galle via Colombo in the evening or night. Showers or thundershowers will occur at a few places in the seas areas off the coast extending from Galle to Trincomalee via Hambantota in the evening or night. Mainly fair weather will prevail in the other sea areas around the island.</p> <p>පුත්තලමේ සිට කොළඹ හරහා ගාල්ල දක්වා වෙරළට ඔබ්බෙන් වන මුහුදු ප්‍රදේශවල තැනින් තැන සවස් කාලයේ හෝ රාත්‍රී කාලයේ වැසි හෝ ගිගුරුම් සහිත වැසි ඇති වේ. ගාල්ල සිට හම්බන්තොට හරහා ත්‍රිකුණාමලය දක්වා වෙරළට ඔබ්බෙන් වන මුහුදු ප්‍රදේශවල ස්ථාන ස්වල්පයක සවස් කාලයේ හෝ රාත්‍රී කාලයේ වැසි හෝ ගිගුරුම් සහිත වැසි ඇති වේ. දිවයින වටා වන සෙසු මුහුදු ප්‍රදේශවල ප්‍රධාන වශයෙන් වැසි රහිත කාලගුණ තත්වයක් පවතී.</p> <p>Wind speed will be 25-35 kmph in the sea areas around the island. Wind speed can be increased up to 45 kmph at times and sea condition will be fairly rough at times.</p> <p>දිවයින වටා වන මුහුදු ප්‍රදේශවල සුළගේ වේගය පැකි.මී. 25-35 පමණ වේ. සුළගේ වේගය විටින් විට පැකි.මී. 45 දක්වා වැඩි විය හැකි අතර තරමක් රළු විය හැක.</p>	
2024.05.07			

ශ්‍රී ලංකාවේ වෙරළ තීරයට දින 8 ක් සඳහා කාලගුණ අනාවැකිය

8 DAY FORECAST FOR COASTAL AREAS AROUND SRI LANKA

Date දිනය	සුළඟ සහ වර්ෂාපතනය Wind and Rainfall Forecast (පැය 24 සඳහා වර්ෂාපතනය) (Total precipitation for 24hrs)	මුහුදු රළ උස Significant wave height (මීටර් වලින්) (in meters)	විටින් විට වැඩිවිය හැකි සුළං වේගය Wind Gust (තත්පරයට මීටර්) (m/s)
	<p>10m wind layer: Black wind flags (in knots)</p> <p>Total precipitation on over the last 24 hour</p> 	<p>Mean wave direction and height Black wind wave arrows</p> <p>Significant wave height</p> 	<p>10m wind layer: Black wind flags (in knots)</p> <p>10m maximum wind gust in the last 24 hour</p> 
2024.05.08	<p>Showers or thundershowers will occur at a several places in the seas areas around the island.</p> <p>දිවයින වටා වන මුහුදු ප්‍රදේශවල තැනින් තැන සවස් කාලයේ හෝ රාත්‍රී කාලයේ වැසි හෝ ගිගුරුම් සහිත වැසි ඇති වේ.</p> <p>Wind speed will be 20-30 kmph in the sea areas around the island. Wind speed can be increased up to 50 kmph at times and sea condition will be rough at times in the sea areas extending from Kankasanturai to Hambantota via Colombo and Galle.</p> <p>දිවයින වටා වන මුහුදු ප්‍රදේශවල සුළගේ වේගය පැකි.මී. 20-30 පමණ වේ. කන්කසන්තුරේ සිට කොළඹ සහ ගාල්ල හරහා හම්බන්තොට දක්වා වන මුහුදු ප්‍රදේශවල සුළගේ වේගය පැකි.මී.50 දක්වා වැඩි විය හැකි අතර මුහුදු ප්‍රදේශ රළු විය හැක.</p>		
			
2024.05.09	<p>Showers or thundershowers will occur at a several places in the seas areas around the island.</p> <p>දිවයින වටා වන මුහුදු ප්‍රදේශවල තැනින් තැන සවස් කාලයේ හෝ රාත්‍රී කාලයේ වැසි හෝ ගිගුරුම් සහිත වැසි ඇති වේ.</p> <p>Wind speed will be 20-30 kmph in the sea areas around the island. Wind speed can be increased up to 50 kmph at times and sea condition will be rough at times in the sea areas extending from Puttalam to Hambantota via Colombo and Galle.</p> <p>දිවයින වටා වන මුහුදු ප්‍රදේශවල සුළගේ වේගය පැකි.මී. 20-30 පමණ වේ. පුත්තලම සිට කොළඹ සහ ගාල්ල හරහා හම්බන්තොට දක්වා වන මුහුදු ප්‍රදේශවල සුළගේ වේගය පැකි.මී.50 දක්වා වැඩි විය හැකි අතර මුහුදු ප්‍රදේශ රළු විය හැක.</p>		
			

**** ගිගුරුම් සහිත වැසි ඇති වන විට එම ප්‍රදේශවල තාවකාලිකව තද සුළං ඇති විය හැකි අතර එවිට එම මුහුදු ප්‍රදේශ තාවකාලිකව රළු විය හැක.**

****Temporarily strong gusty winds and rough seas can be expected during thundershowers.**

