කාලගුණ විද්‍යා දෙපාර්තමේන්තුව
வளிமண்டலவியல் திணைக்களம்
Department of Meteorology

TP : 011 2694846
: 011 2694847 Ext -804/805
Fax : 011 2698311
E-mail : agromet12@yahoo.com
Web : www.meteo.gov.lk
: https://www.facebook.com/SLMetDept/

Agro meteorological Bulletin - කෘෂි කාලගුණ තොරතුරු ප්‍රකාශය

Vol: 18-2024 18 වන සතිය 18th Week

අප්‍රේල් 23 සිට අප්‍රේල් 29 දක්වා සතිය තුල පැවති කාලගුණ තත්වයේ සාරාංශය:

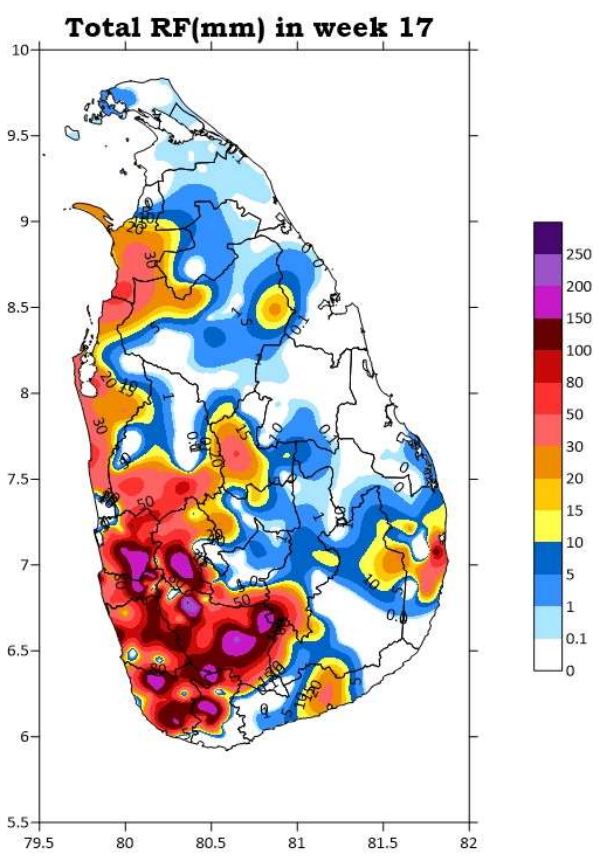

රූපය 01- අප්‍රේල් 23 සිට අප්‍රේල් 29 දක්වා සතිය තුල වාර්තා වූ මුළු වර්ෂාපතනය (මි.මී)

- ❖ පැය 24 ක් තුල වාර්තා වූ වැඩිම වර්ෂාපතනය වන මි.මී. 133.9 ගම්පහ ප්‍රදේශයෙන් අප්‍රේල් 29 වන දින වාර්තා විය.
- ❖ උපරිම උෂ්ණත්වයේ සාමාන්‍යය අගයයට වඩා වැඩිවීමේ වැඩිම අගය සෙල්සියස් අංශක 5.1 ක් වූ අතර, එය අප්‍රේල් 28 වන දින සෙල්සියස් අංශක 36.4 ලෙස කටුගස්තොට ප්‍රදේශයෙන් වාර්තා විය.
- ❖ අවම උෂ්ණත්වයේ සාමාන්‍යය අගයයට වඩා අඩු වීමේ පහලම අගය සෙල්සියස් අංශක 1.6 ක් වූ අතර, එය අප්‍රේල් 26 වන දින සෙල්සියස් අංශක 24.8 ක් ලෙස යාපනය ප්‍රදේශයෙන් වාර්තා විය.

ඇතුලත:

පසුගිය සතිය තුල පැවති කාලගුණ තත්වය

වර්ෂාපතනය
- දෛනික වර්ෂාපතනයන් පි. 02
- වැඩිම වර්ෂාපතන අගයයන් පි. 02
- වර්ෂාපතනයේ වෙනස්වීම පි. 03
- වර්ෂාපතනයේ වෙනස්වීමේ ප්‍රතිශතය පි. 03
- සමුච්චිත වර්ෂාපතනයේ හැසිරීම පි. 04

උෂ්ණත්වය
- උපරිම උෂ්ණත්වයේ වැඩිවීම/ අඩුවීම පි. 07
- අවම උෂ්ණත්වයේ වැඩිවීම/ අඩුවීම පි. 07
- පසුගිය සතිය තුල උපරිම/අවම පි. 08
- උපරිම/අවම උෂ්ණත්ව සාමාන්‍යයන් පි. 08

ඉදිරි සතිය සඳහා කාලගුණ තත්වය

පාංශු උෂ්ණත්වය පි. 09

කෘෂි කාලගුණ පරාමිතීන්හි සති සාමාන්‍යයන් පි. 10

ඉදිරි සතිය සඳහා කාලගුණ අනාවැකිය පි. 12

ඉදිරි දින 20 සඳහා පස් දින කාලය තුල ලැබිය හැකි වර්ෂාපතන අගයයන්හි වෙනස්වීම පි. 13

කෘෂි කාලගුණ අංශය
කාලගුණ විද්‍යා දෙපාර්තමේන්තුව
383, බෞද්ධාලෝක මාවත
කොළඹ 07

Agromet Division
Department of Meteorology
383, Baudhaloka Mawatha
Colombo 07

පසුගිය සතිය තුළ පැවති කාලගුණය

1. වර්ෂාපතනය

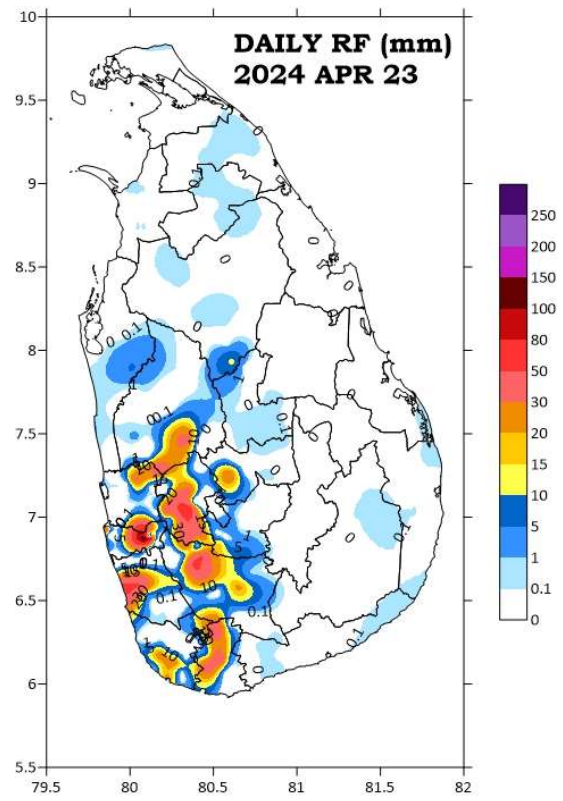

රූපය 01

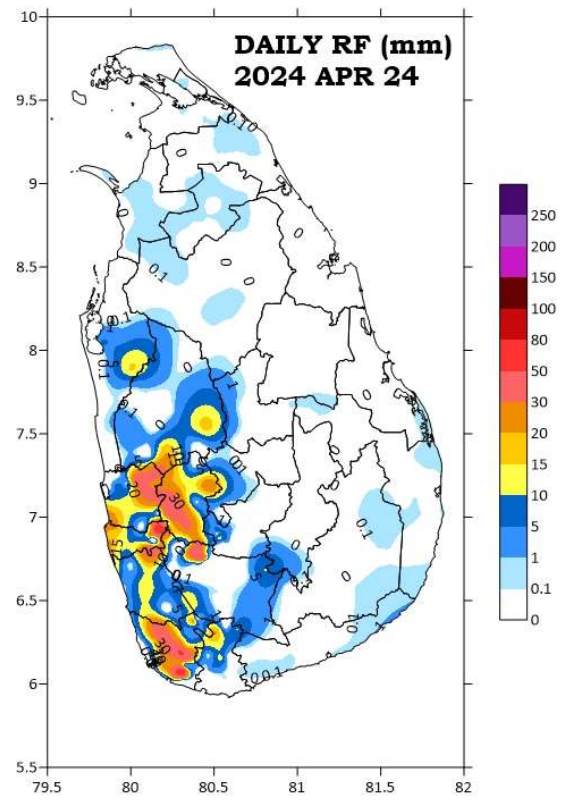

රූපය 02

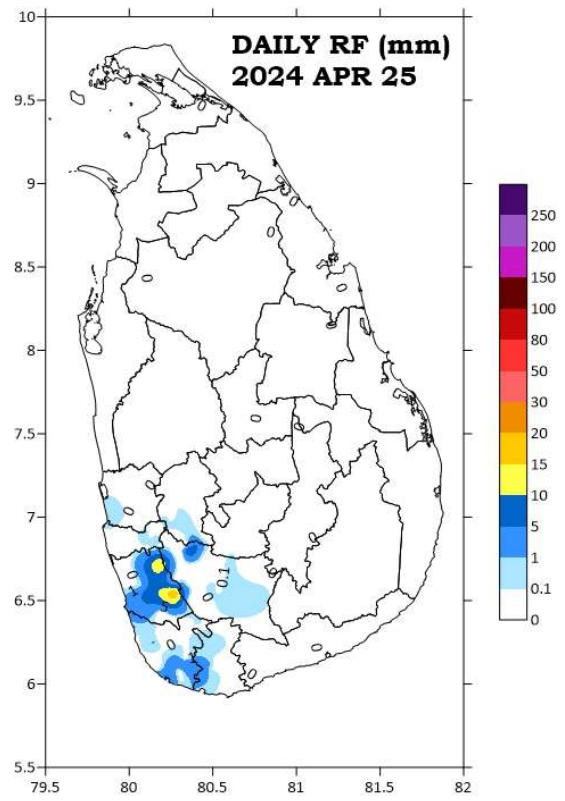

රූපය 03

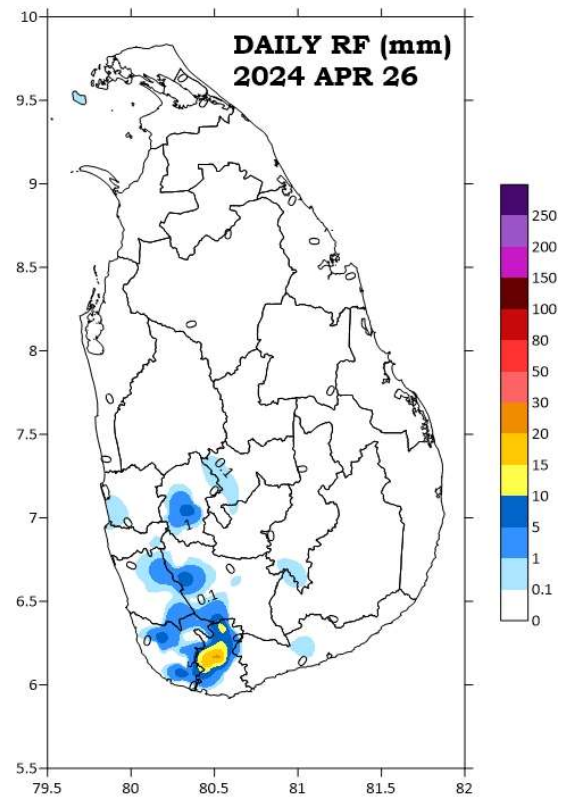

රූපය 04

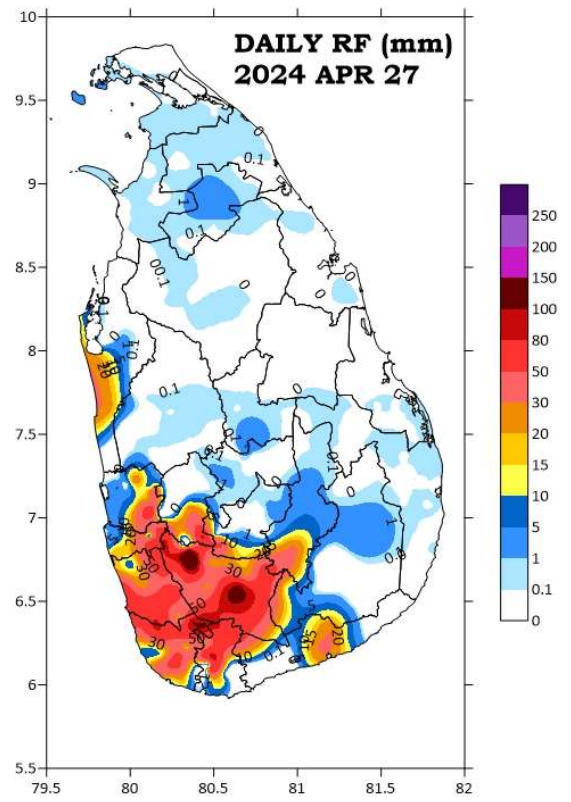

රූපය 05

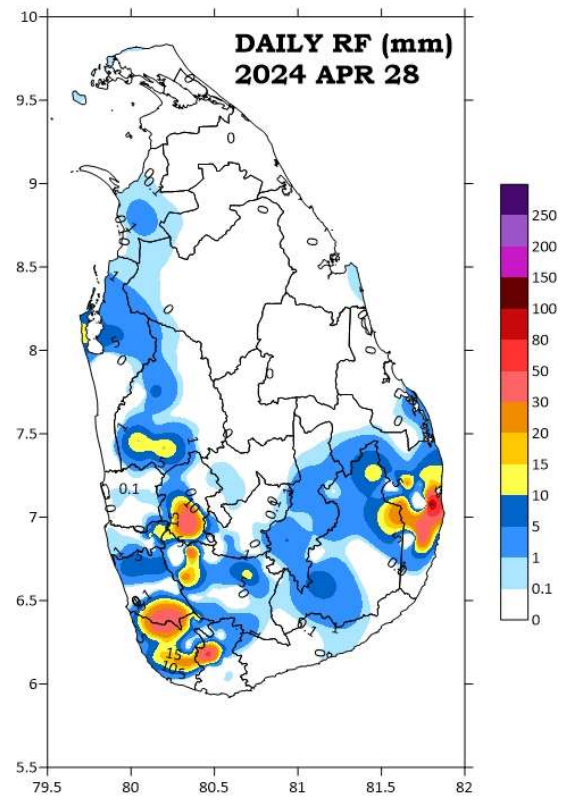

රූපය 06

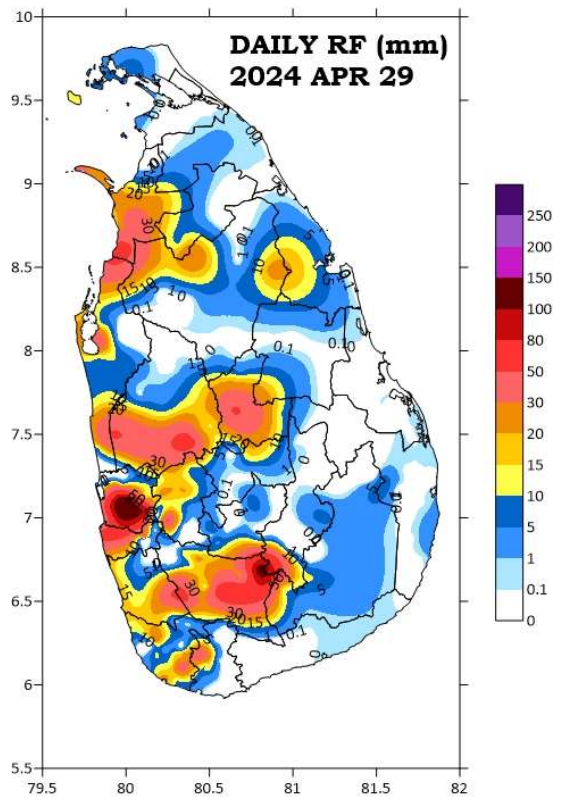

රූපය 07

දිනය	වර්ෂාපතනය(මි.මී)	ප්‍රදේශය
2024-04-23	101.0	හංවැල්ල (කොළඹ-AWS)
2024-04-24	78.0	එල්ස්ටන් වතුයාය (රත්නපුර)
2024-04-25	18.0	මොරපිටිය (කළුතර-AWS)
2024-04-26	19.0	බෙල්මොන්ට් වතුයාය (මාතර - AWS)
2024-04-27	127.8	රත්නපුරය
2024-04-28	75.2	රූපුස්කුළම් (පොතුවිල්)
2024-04-29	133.9	ගම්පහ (උද්භිත උද්‍යානය)

වගුව 1. දිනක් තුළ පැවති ඉහළම වර්ෂාපතනය.

2. වර්ෂාපතනයේ වෙනස්වීම (Anomaly)

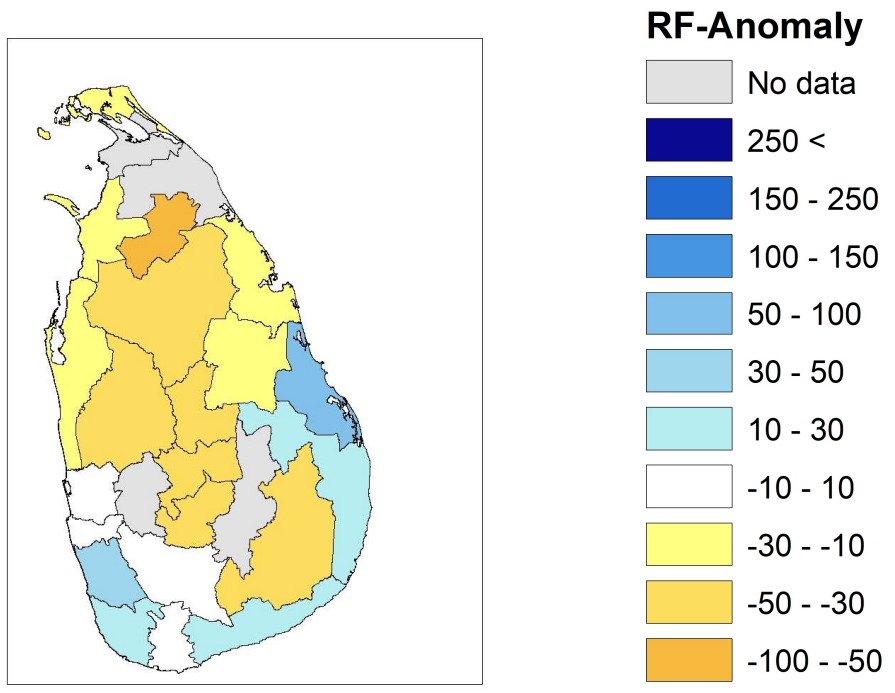

01 වන රූපය. 2024 ජනවාරි 01 සිට 2024 අප්‍රේල් 29 දක්වා වර්ෂාපතනය, සාමාන්‍යය (1981-2010) වර්ෂාපතන අගයයන්ට වඩා වෙනස්වීම ප්‍රතිශතයක් ලෙස

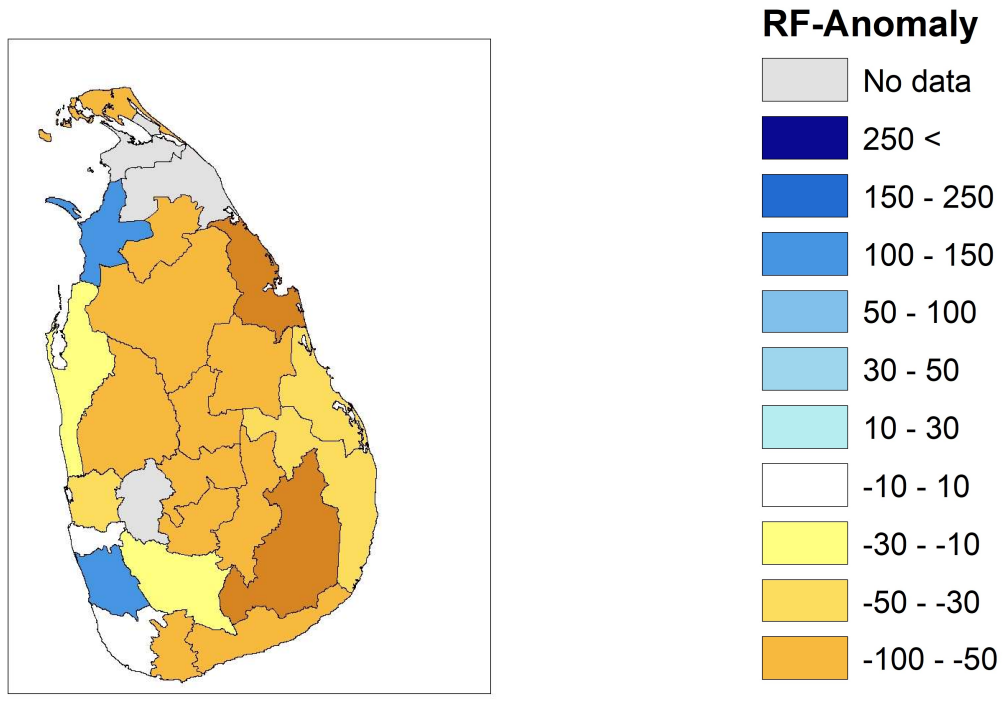

02 වන රූපය. 17 වන සතිය තුළ (අප්‍රේල් 23 සිට අප්‍රේල් 29) ලැබුණු වර්ෂාපතනය එම සතිය තුල සාමාන්‍යය (1981-2010) වර්ෂාපතන අගයයන්ට වඩා වෙනස්වීම ප්‍රතිශතයක් ලෙස

3. වර්ෂාපතනයේ වෙනස්වීමේ ප්‍රතිශතය

දිස්ත්‍රික්කය	වර්ෂාපතනය වැඩිවීම ප්‍රතිශතයක් ලෙස	වර්ෂාපතනය අඩුවීම ප්‍රතිශතයක් ලෙස
යාපනය	-	23.2 %
මන්නාරම	-	25.8 %
වවුනියාව	-	57.4 %
අනුරාධපුරය	-	32.4 %
ත්‍රිකුණාමලය	-	13.6 %
පුත්තලම	-	29.3 %
පොළොන්නරුව	-	22.1 %
කුරුණෑගල	-	32.2 %
මාතලේ	-	42.3%
මඩකලපුව	70.5 %	-
අම්පාර	18.6 %	-
මහනුවර	-	36.7 %
කෑගල්ල	NA	NA
නුවරඑළිය	-	36.5 %
බදුල්ල	NA	NA
ගම්පහ	-	0.5 %
කොළඹ	1.6 %	-
කළුතර	42.5 %	-
ගාල්ල	14.9 %	-
මාතර	0.4 %	-
රත්නපුර	-	5.9 %
හම්බන්තොට	19.9 %	-
මොණරාගල	-	34.3 %

වගුව 01. 2024 ජනවාරි 01 සිට 2024 අප්‍රේල් 29 දක්වා වාර්තා වූ මුළු වර්ෂාපතනය, සාමාන්‍යය වර්ෂාපතනය (1981-2010 සාමාන්‍යය) සමග වෙනස්වීම ප්‍රතිශතයක් ලෙස

දිස්ත්‍රික්කය	වර්ෂාපතනය වැඩිවීම ප්‍රතිශතයක් ලෙස	වර්ෂාපතනය අඩුවීම ප්‍රතිශතයක් ලෙස
යාපනය	-	61.1 %
මන්නාරම	100.4 %	-
වවුනියාව	_	93.6 %
අනුරාධපුරය	-	99.6 %
ත්‍රිකුණාමලය	-	100 %
පුත්තලම	-	21.0 %
පොළොන්නරුව	-	58.8 %
කුරුණෑගල	-	55.9 %
මාතලේ	-	86.5 %
මඩකලපුව	-	45.2 %
අම්පාර	-	48.2 %
මහනුවර	-	73.3 %
කෑගල්ල	NA	NA
නුවරඑළිය	-	70.0 %
බදුල්ල	-	82.4 %
ගම්පහ	-	37.7 %
කොළඹ	9.8 %	-
කළුතර	149.1 %	-
ගාල්ල	9.0 %	-
මාතර	-	94.9 %
රත්නපුර	-	12.2 %
හම්බන්තොට	-	60.9 %
මොණරාගල	-	100 %

වගුව 02. 17 වන සතිය තුල (අප්‍රේල් 23 සිට අප්‍රේල් 29) වර්ෂාපතනය සති සාමාන්‍යය වර්ෂාපතනය (1981-2010 සාමාන්‍යය) සමග වෙනස්වීම ප්‍රතිශතයක් ලෙස

4. එක් එක් දිස්ත්‍රික්කයේ 2024 ජනවාරි 01 සිට 2024 අප්‍රේල් 29 දක්වා සමුච්චිත වර්ෂාපතනය සහ සාමාන්‍යය සමුච්චිත වර්ෂාපතනය (1981-2010) හැසිරීම.

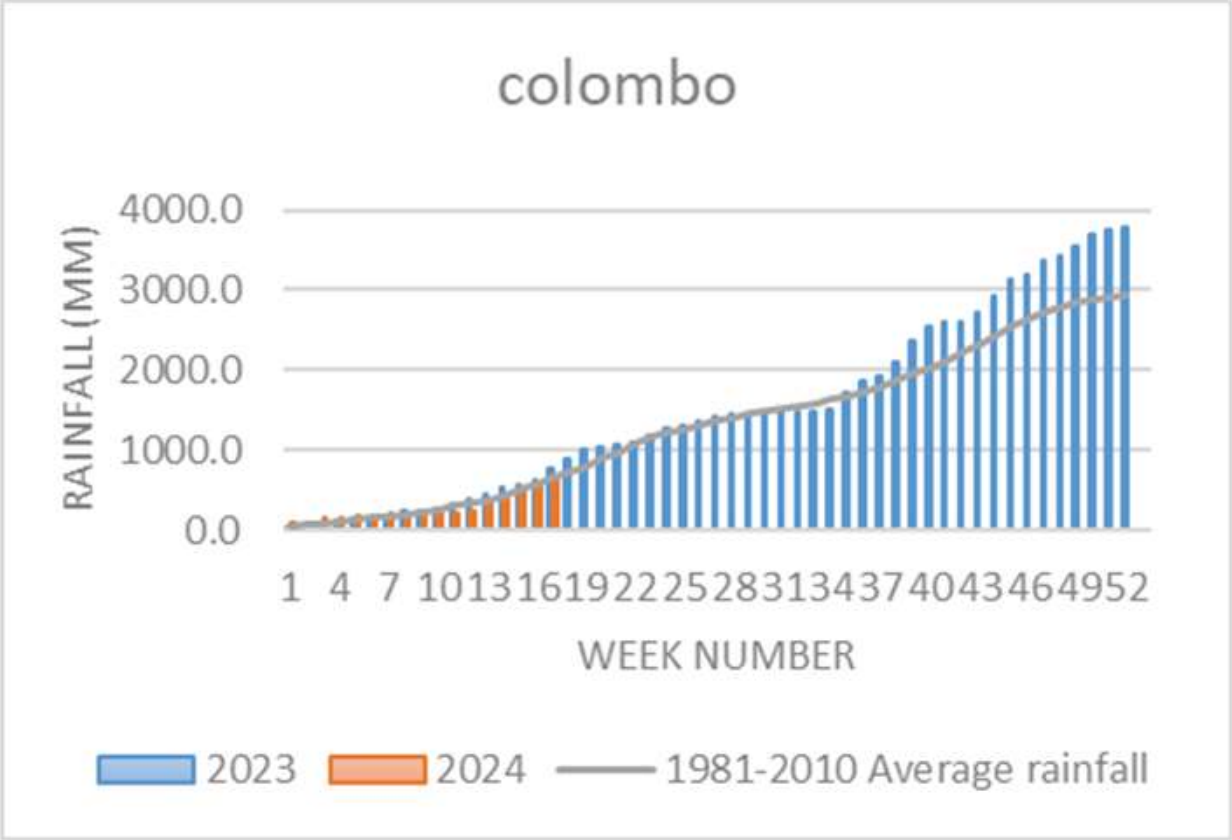

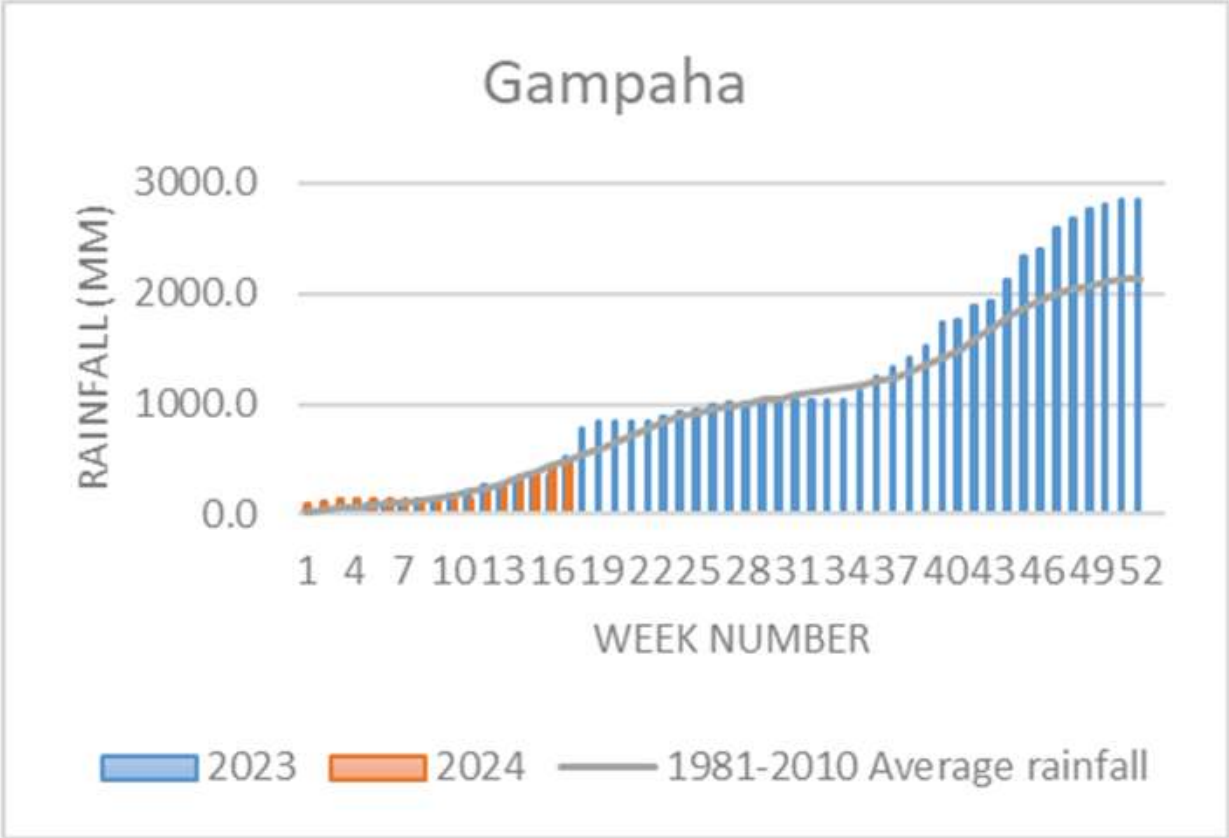

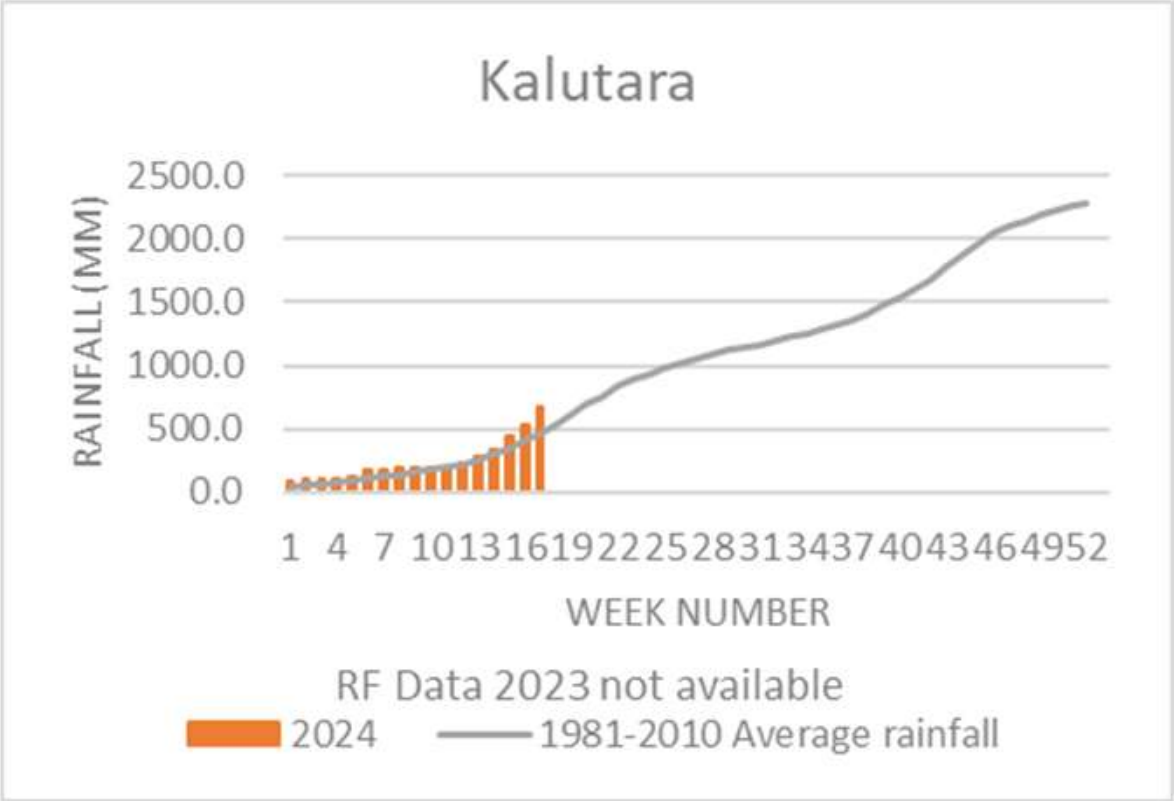

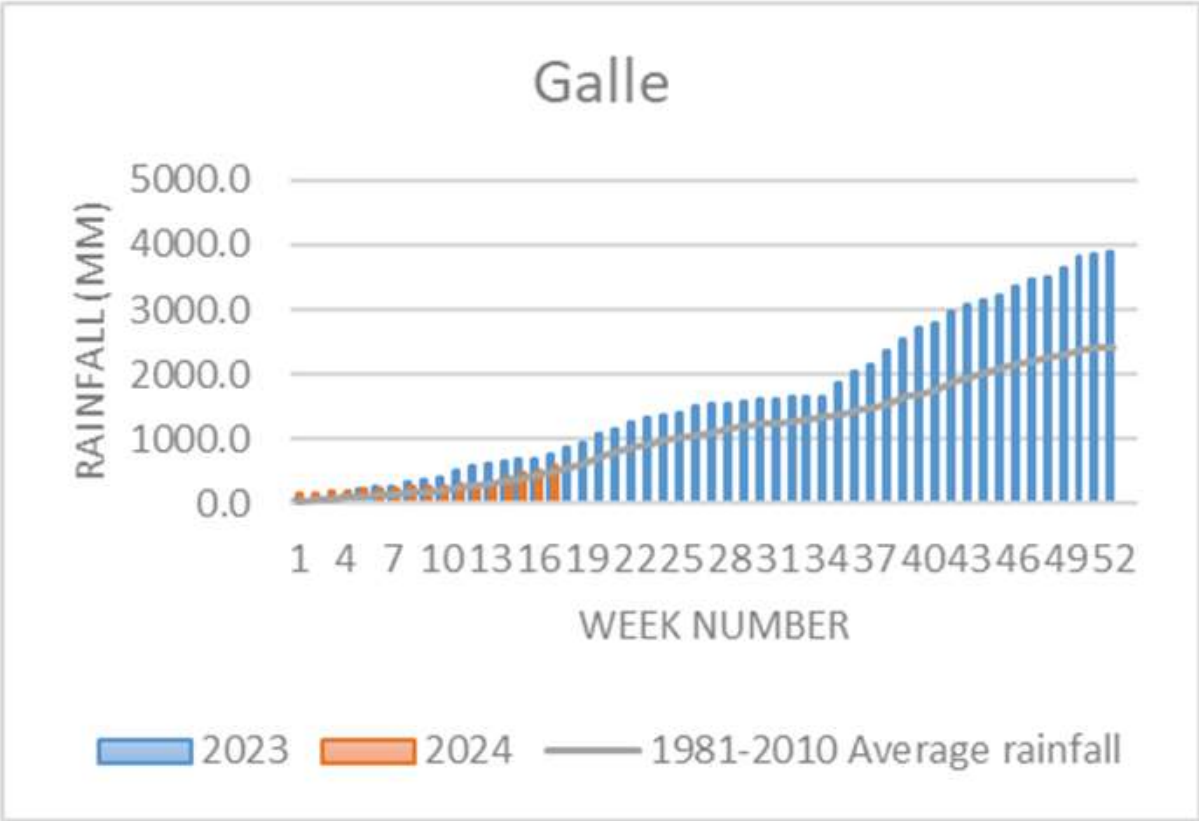

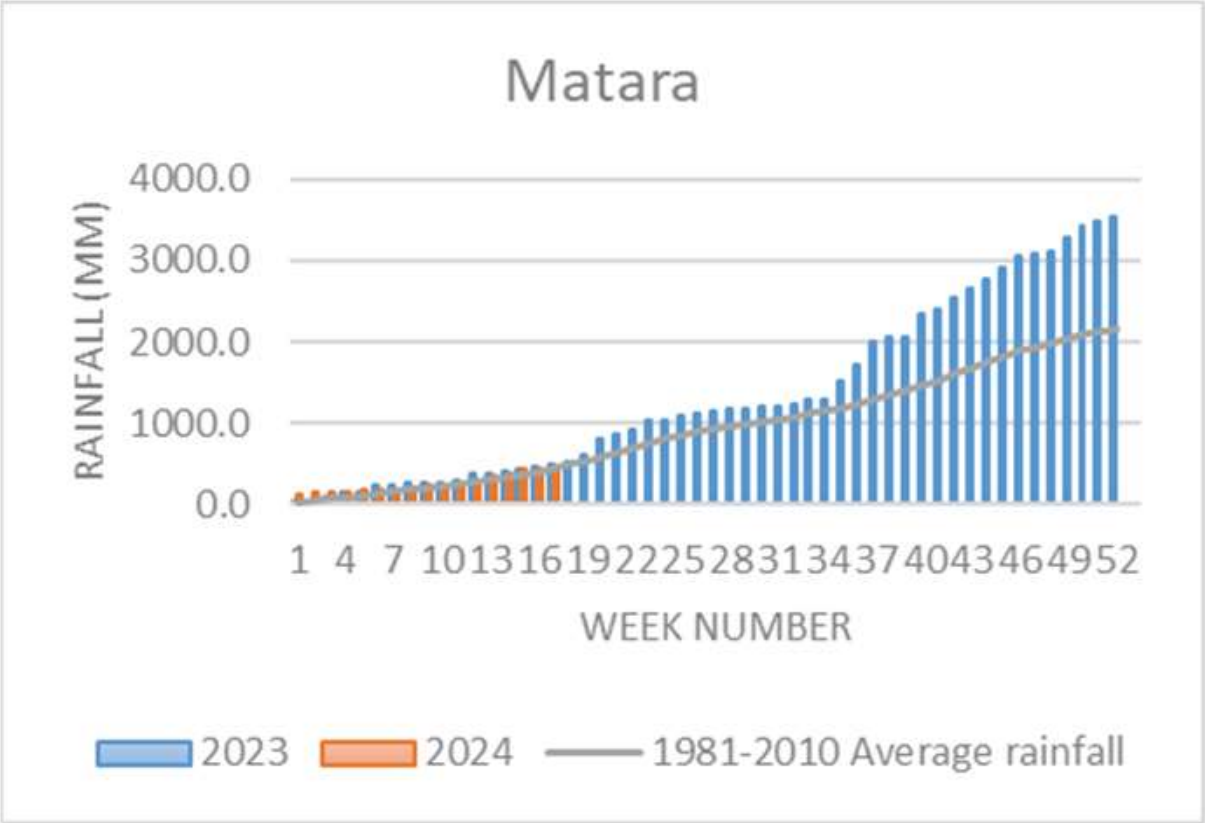

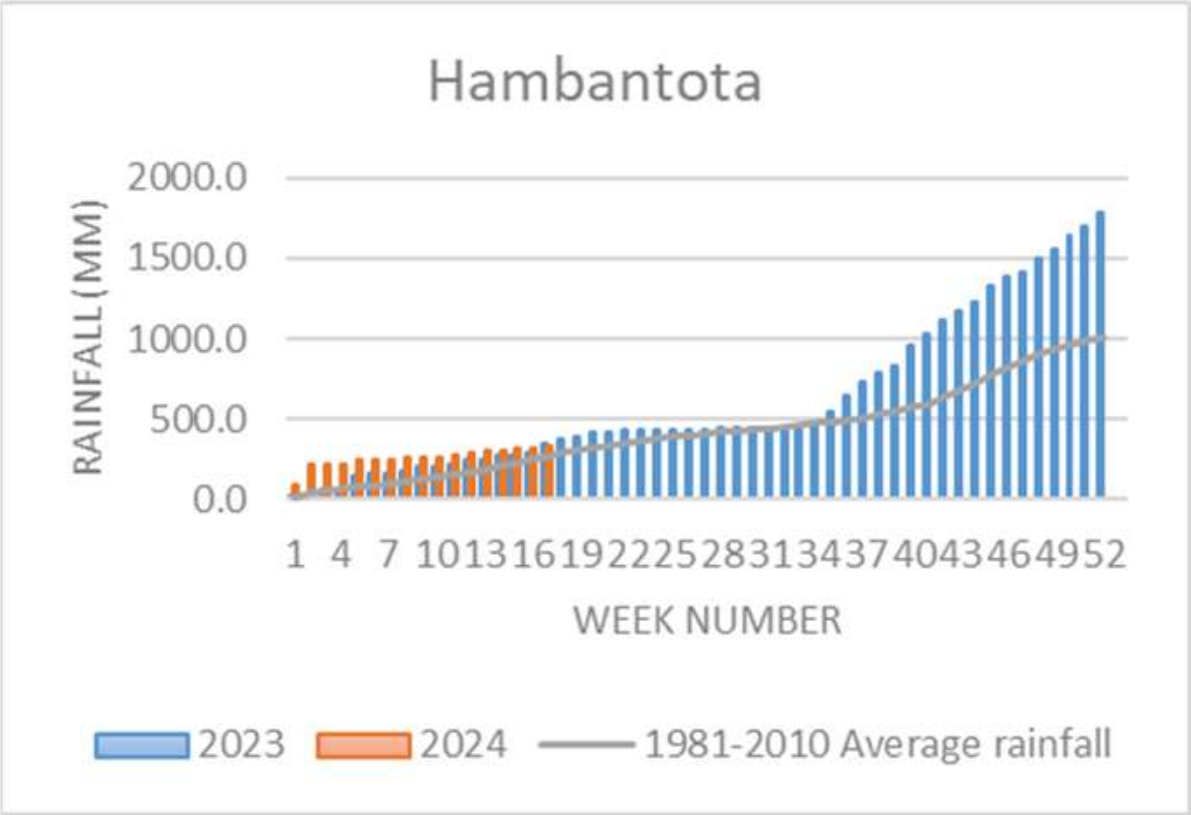

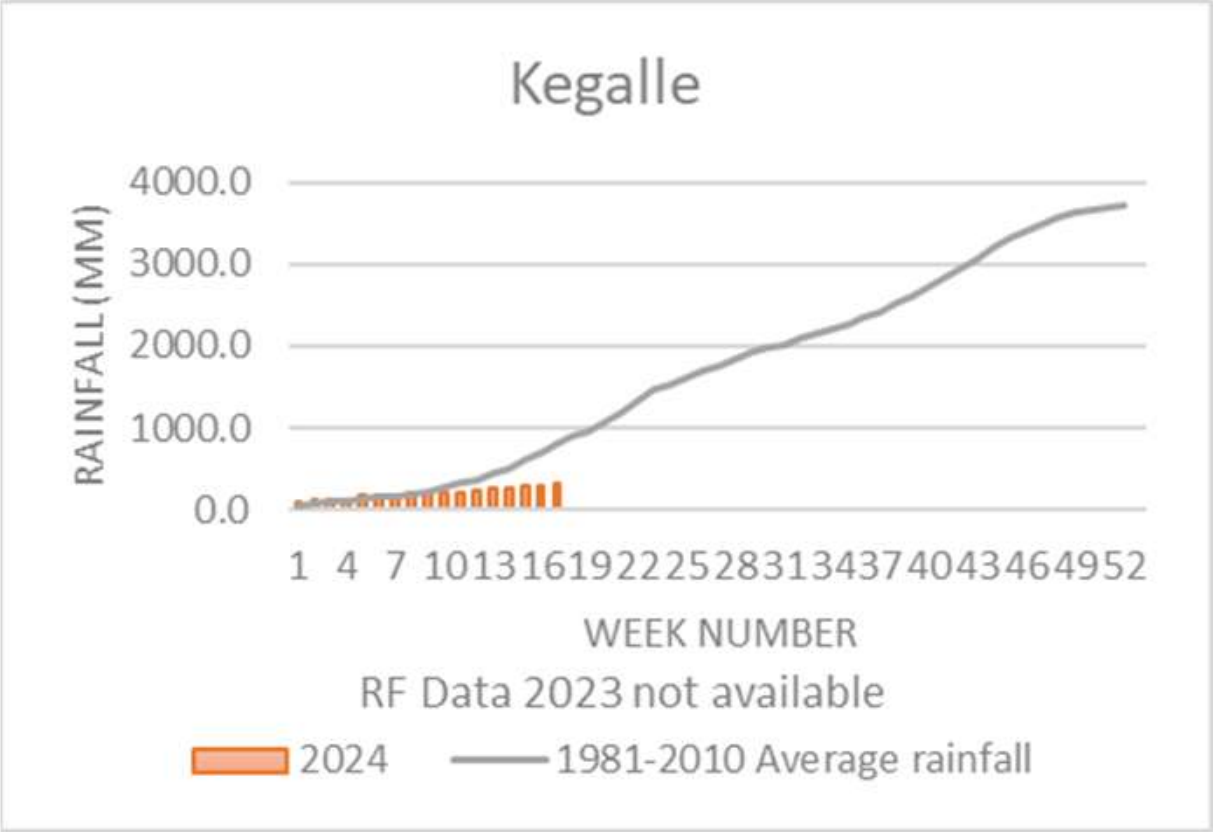

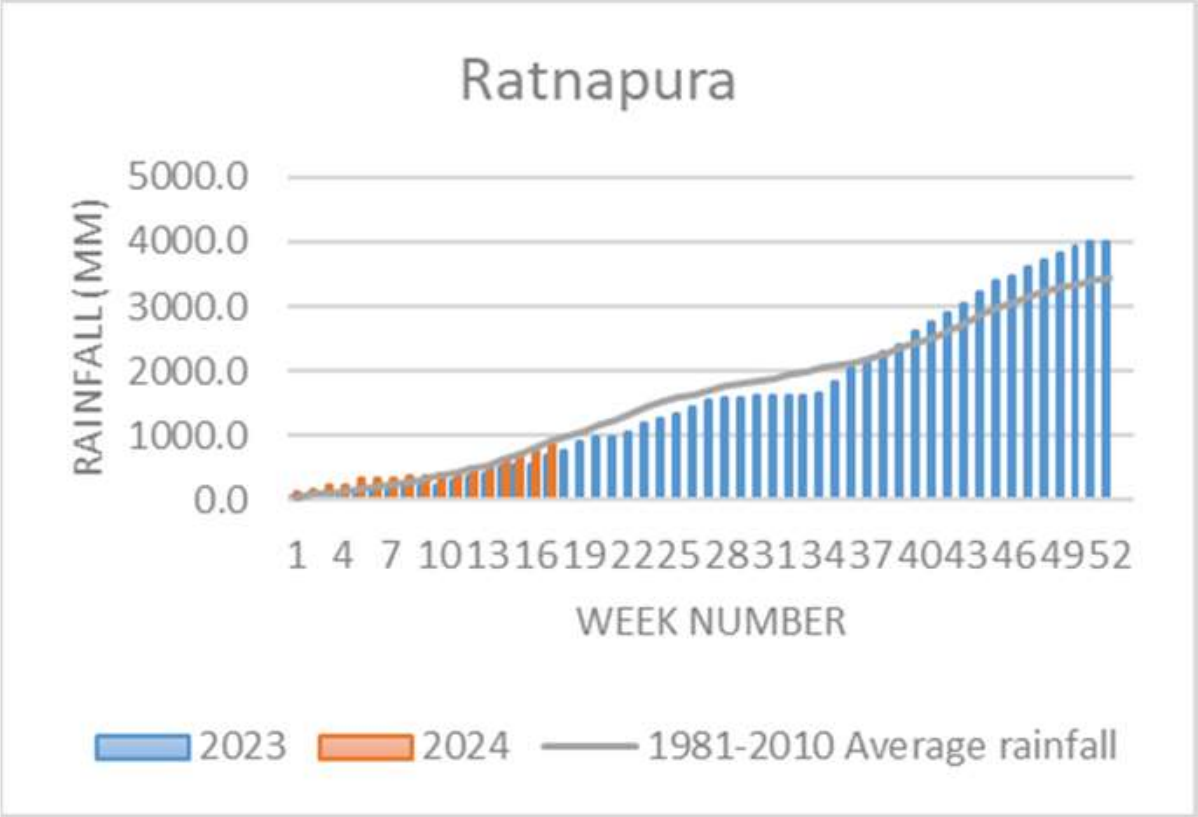
Ratnapura
RAINFALL (MM)
WEEK NUMBER
2023
2024
1981-2010 Average rainfall

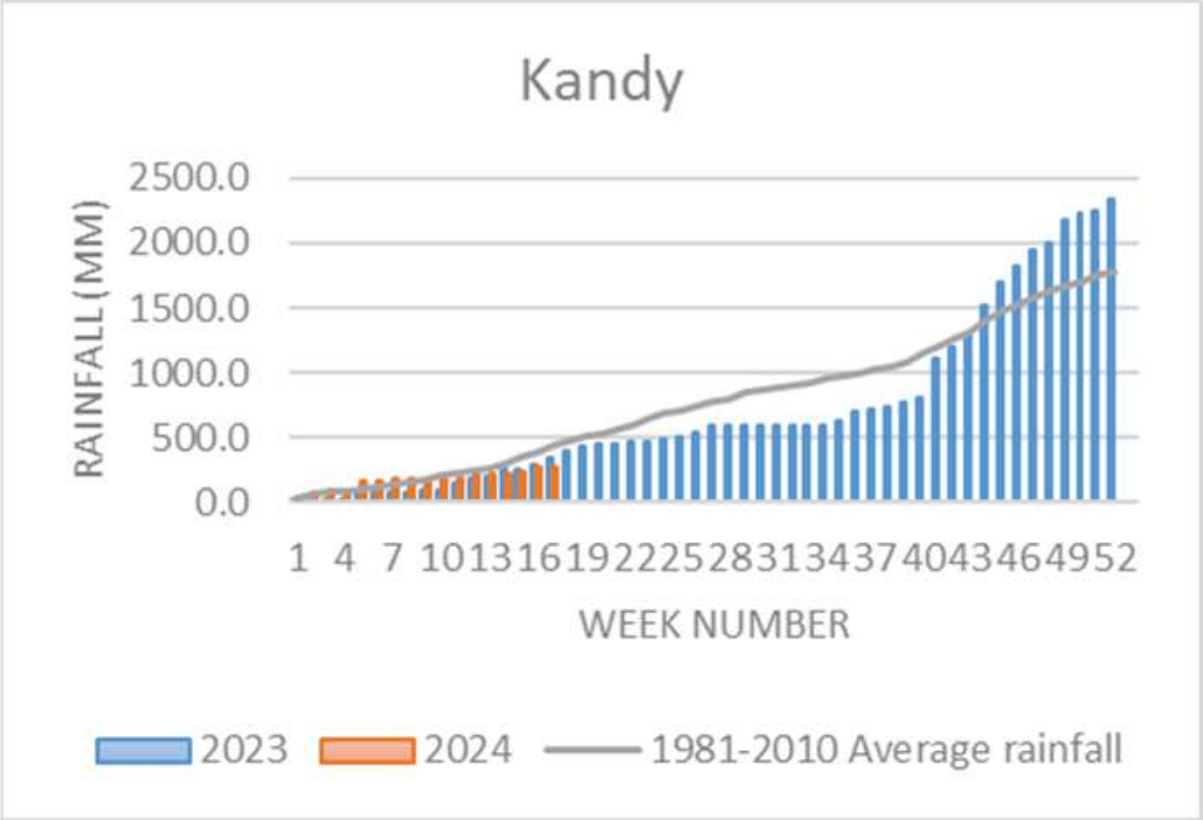
Kandy
RAINFALL (MM)
WEEK NUMBER
2023
2024
1981-2010 Average rainfall

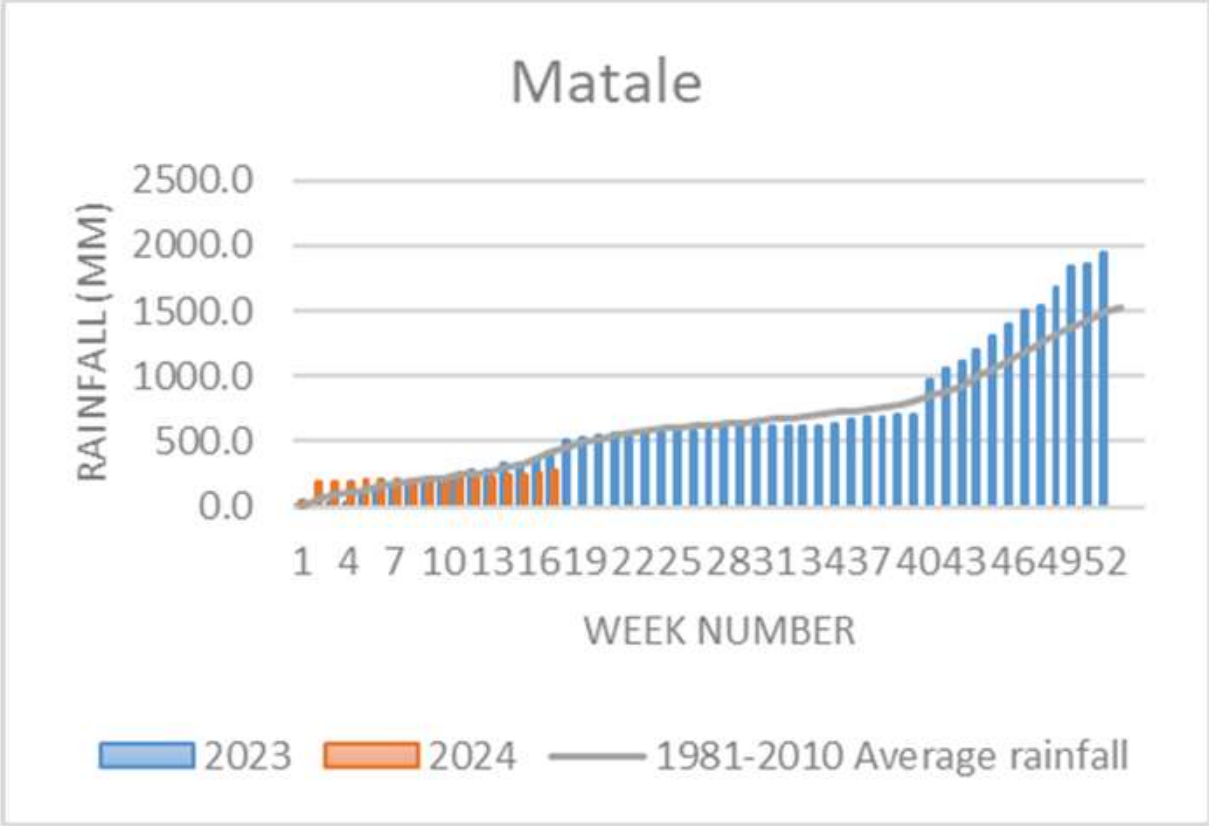
Matale
RAINFALL (MM)
WEEK NUMBER
2023
2024
1981-2010 Average rainfall

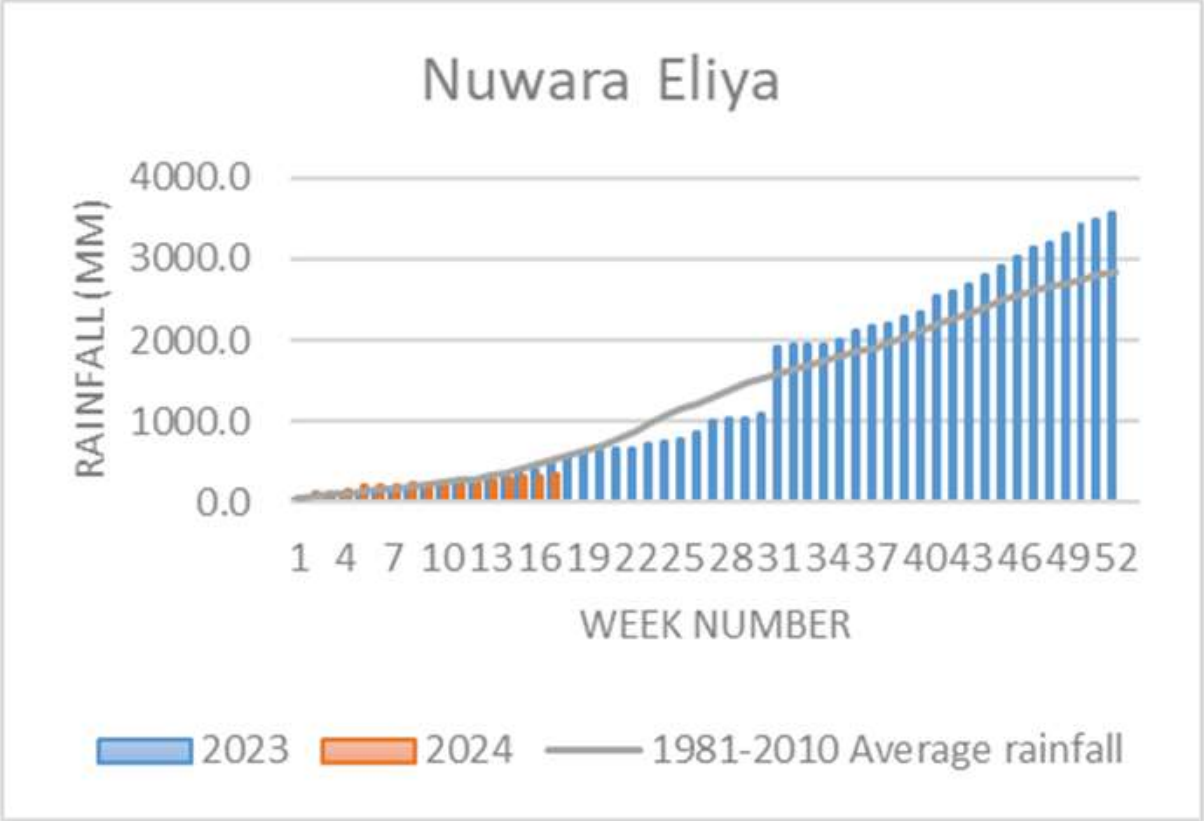
Nuwara Eliya
RAINFALL (MM)
WEEK NUMBER
2023
2024
1981-2010 Average rainfall

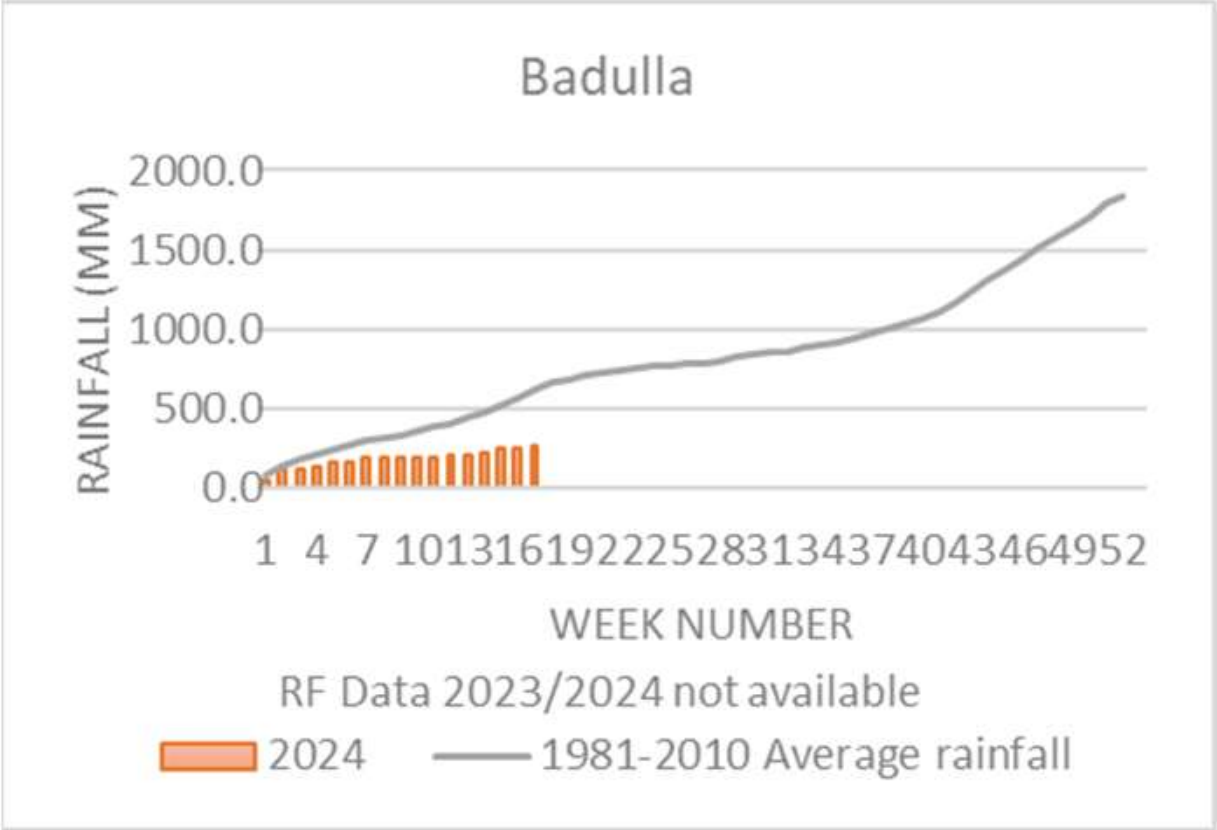
Badulla
RAINFALL (MM)
WEEK NUMBER
RF Data 2023/2024 not available
2024
1981-2010 Average rainfall

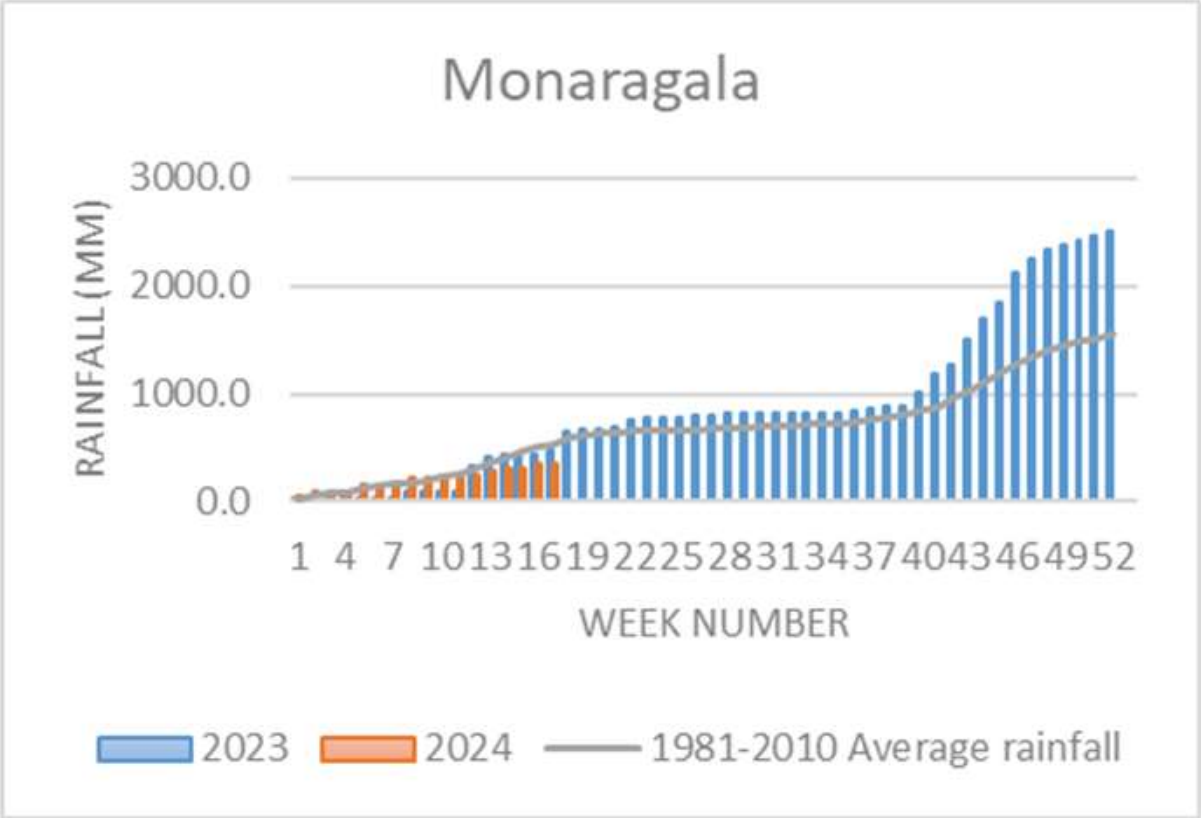
Monaragala
RAINFALL (MM)
WEEK NUMBER
2023
2024
1981-2010 Average rainfall

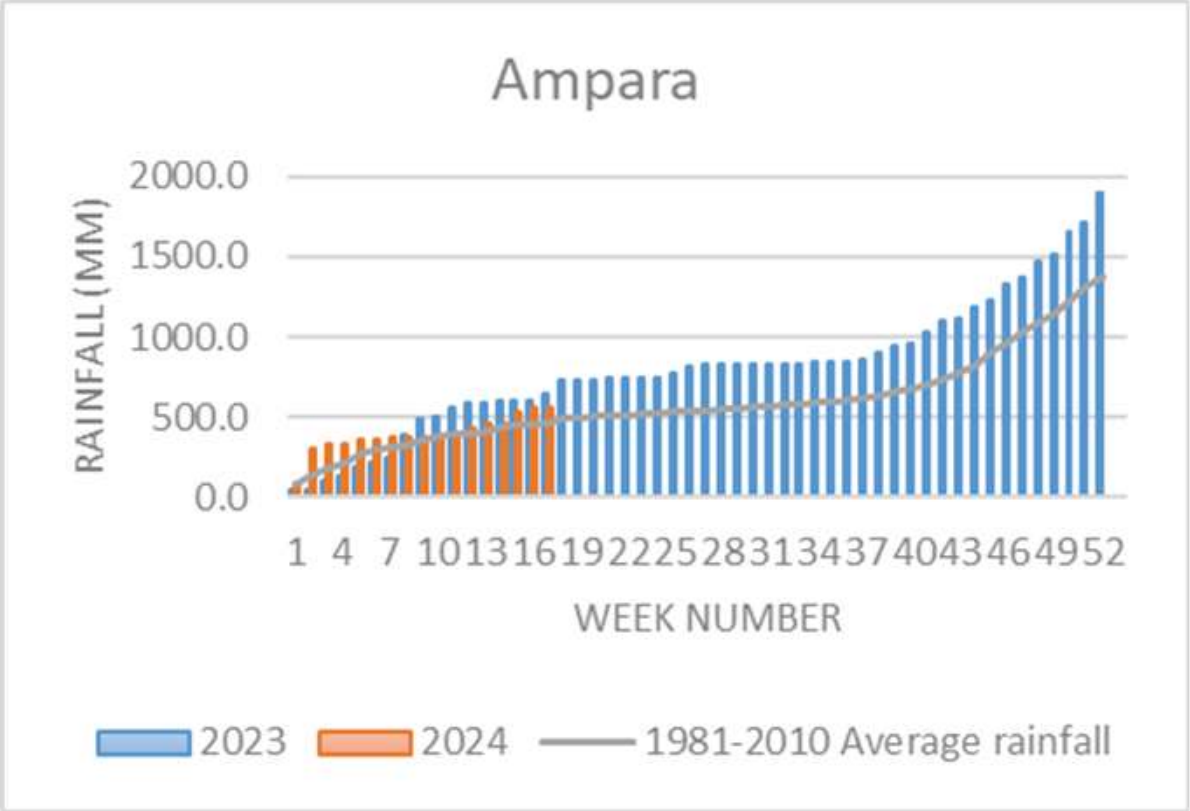
Ampara
RAINFALL (MM)
WEEK NUMBER
2023
2024
1981-2010 Average rainfall

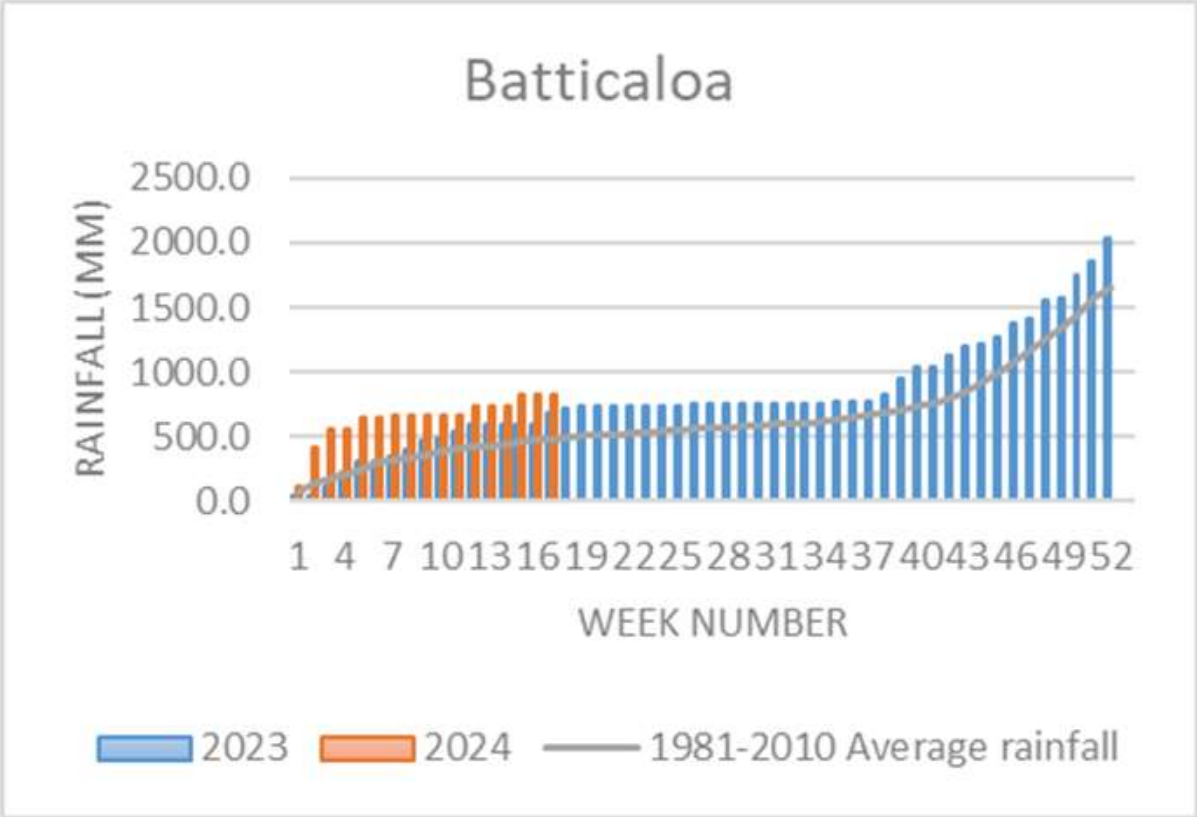
Batticaloa
RAINFALL (MM)
WEEK NUMBER
2023
2024
1981-2010 Average rainfall

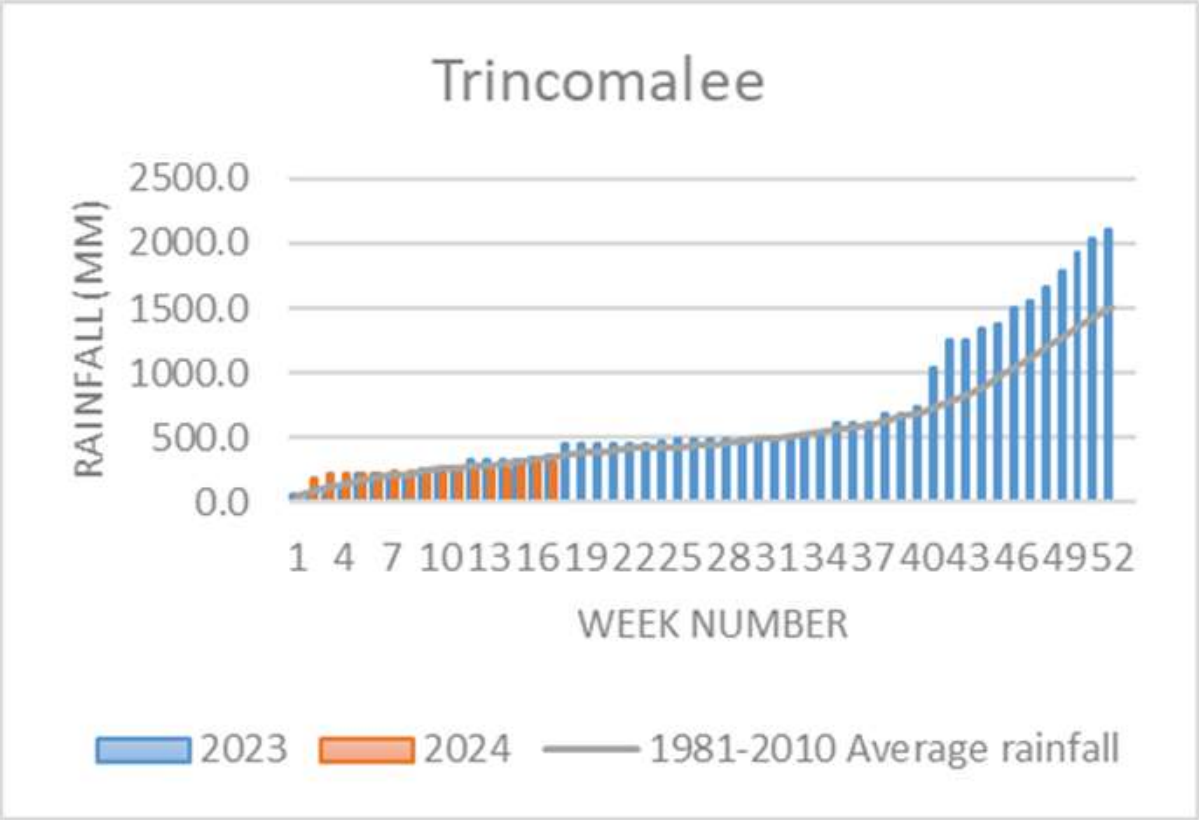
Trincomalee
RAINFALL (MM)
2500.0
2000.0
1500.0
1000.0
500.0
0.0
1 4 7 10131619222528313437404346 4952
WEEK NUMBER
2023
2024
1981-2010 Average rainfall

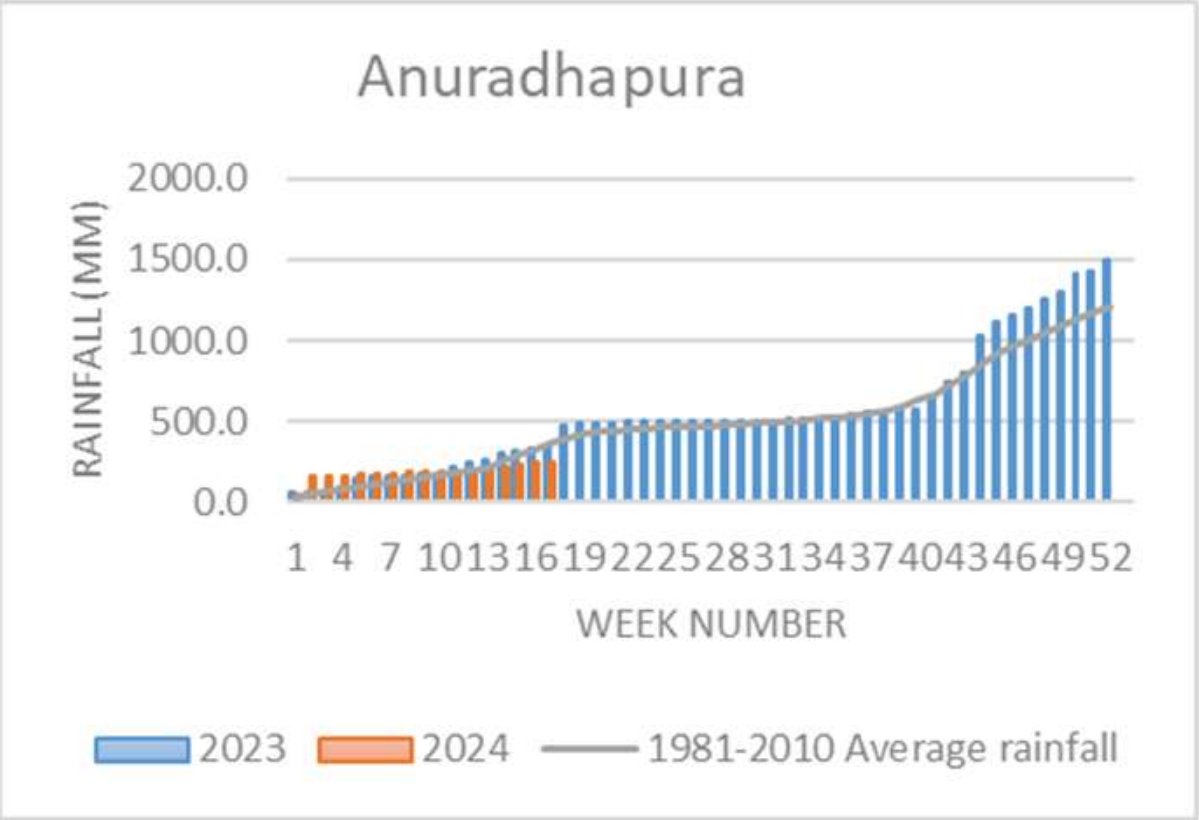
Anuradhapura
RAINFALL (MM)
2000.0
1500.0
1000.0
500.0
0.0
1 4 7 10131619222528313437404346 4952
WEEK NUMBER
2023
2024
1981-2010 Average rainfall

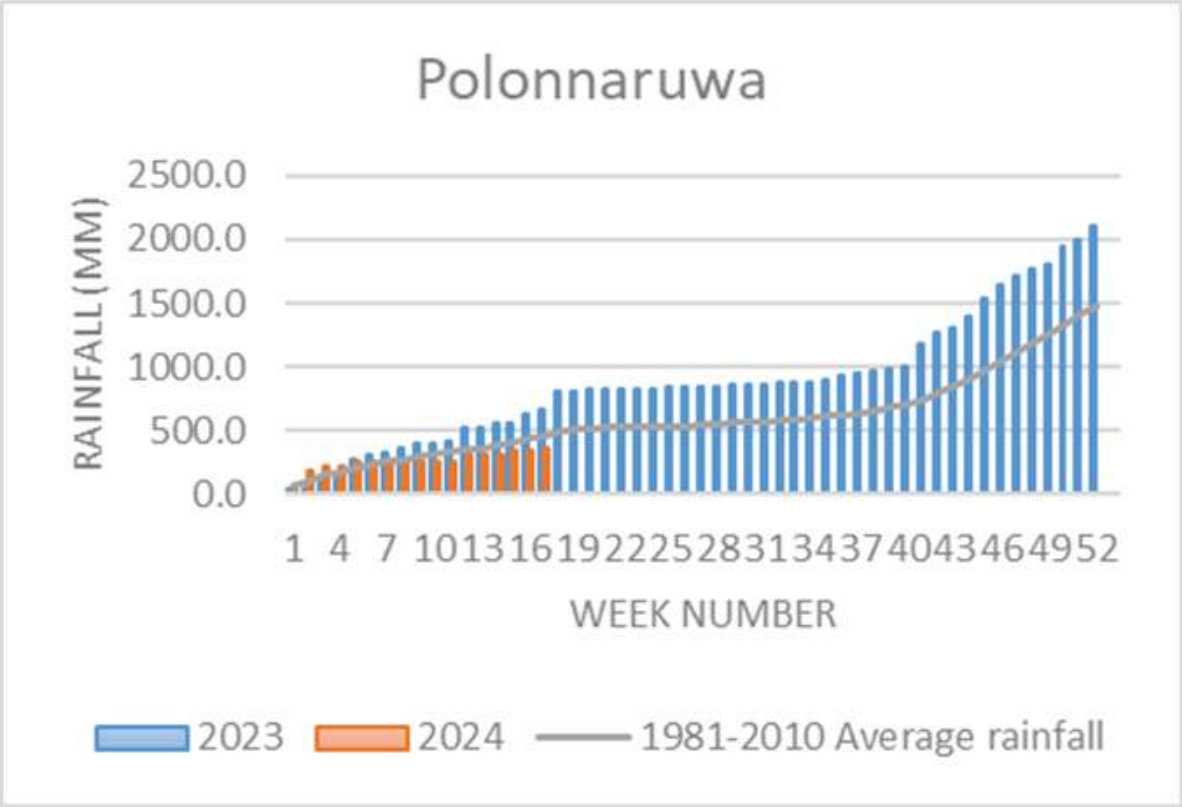
Polonnaruwa
RAINFALL (MM)
2500.0
2000.0
1500.0
1000.0
500.0
0.0
1 4 7 10131619222528313437404346 4952
WEEK NUMBER
2023
2024
1981-2010 Average rainfall

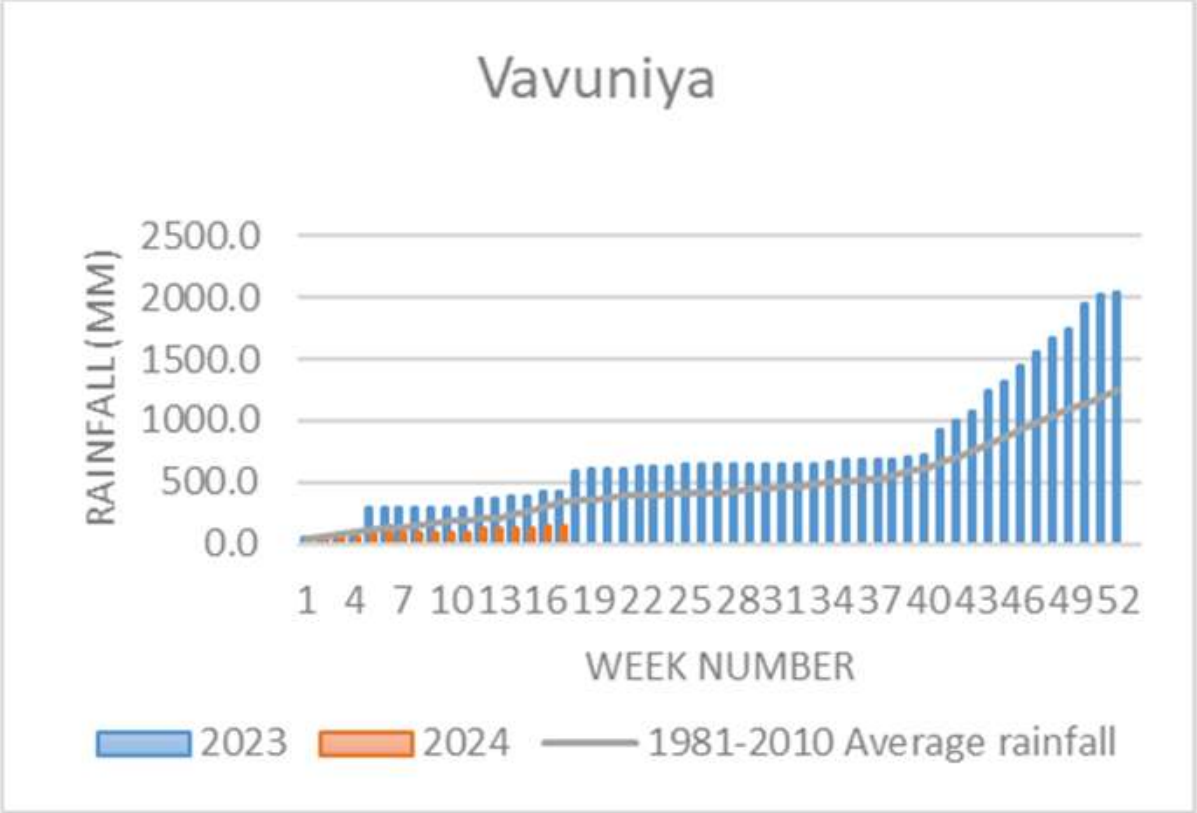
Vavuniya
RAINFALL (MM)
2500.0
2000.0
1500.0
1000.0
500.0
0.0
1 4 7 10131619222528313437404346 4952
WEEK NUMBER
2023
2024
1981-2010 Average rainfall

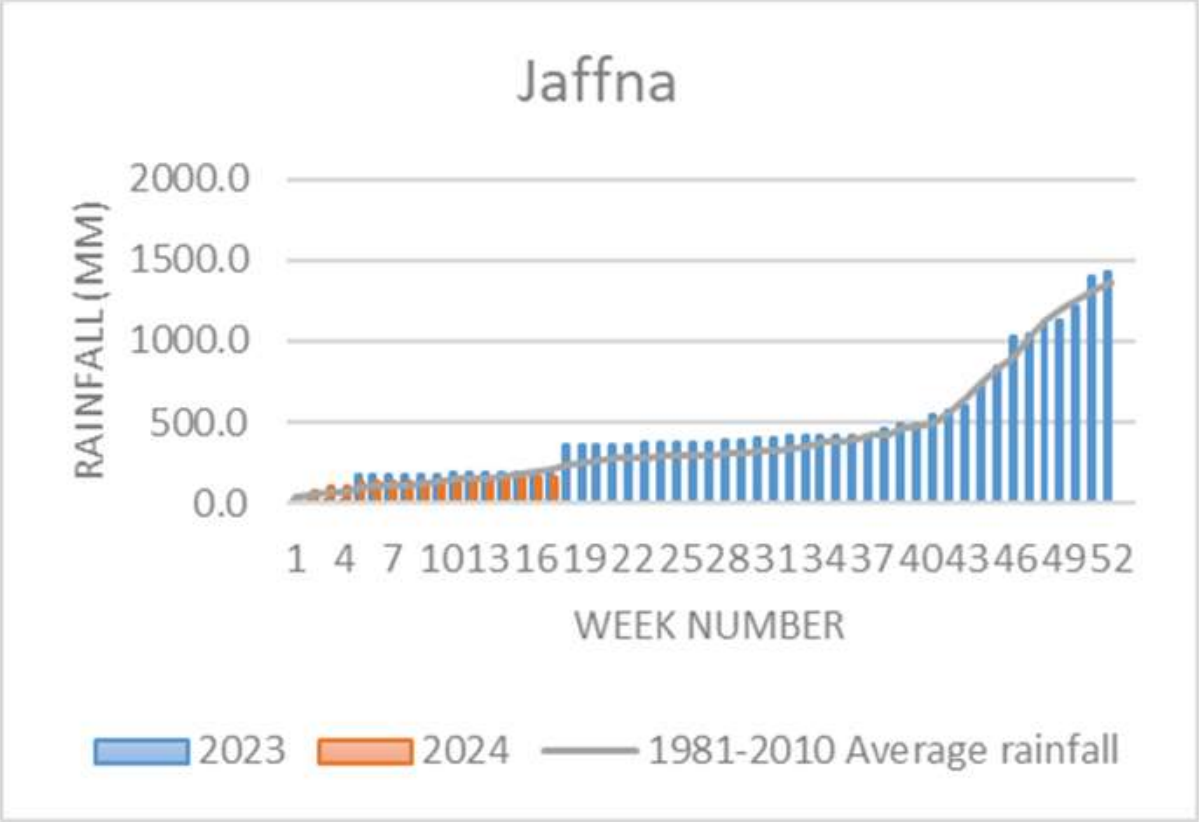
Jaffna
RAINFALL (MM)
2000.0
1500.0
1000.0
500.0
0.0
1 4 7 10131619222528313437404346 4952
WEEK NUMBER
2023
2024
1981-2010 Average rainfall

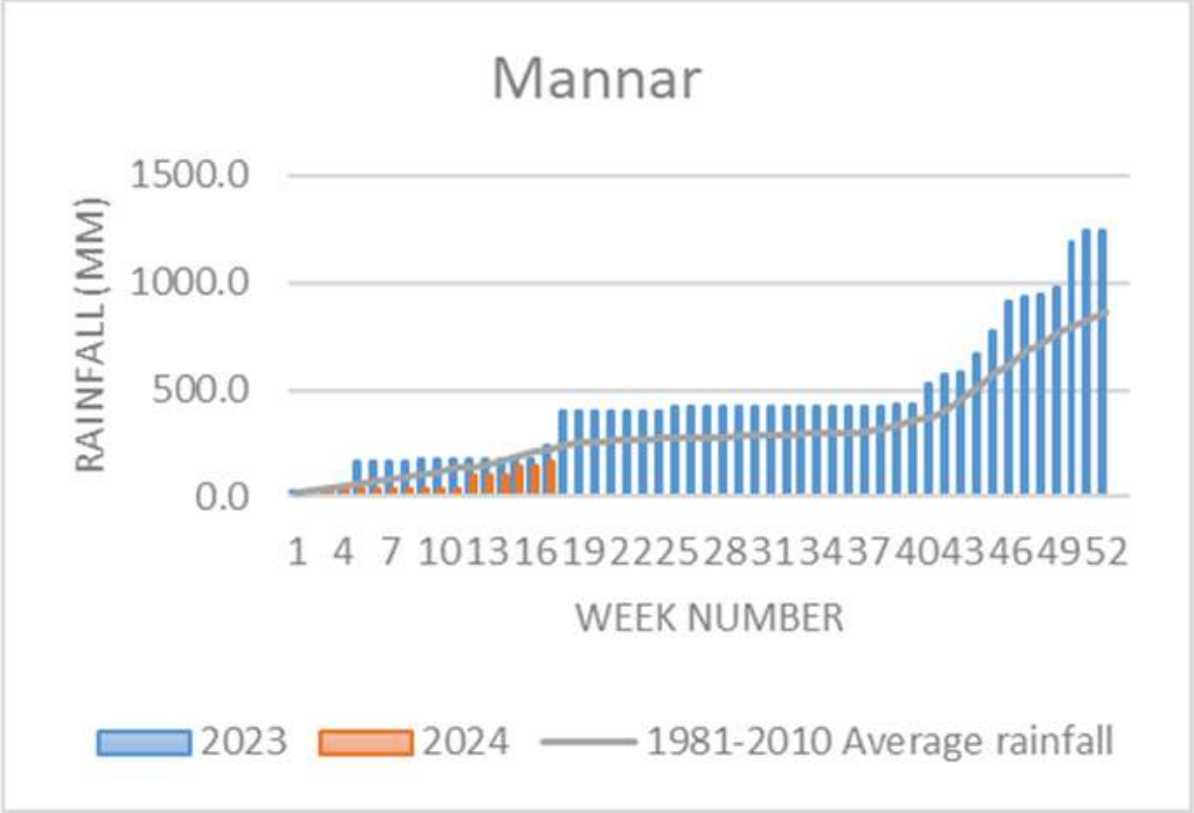
Mannar
RAINFALL (MM)
1500.0
1000.0
500.0
0.0
1 4 7 10131619222528313437404346 4952
WEEK NUMBER
2023
2024
1981-2010 Average rainfall

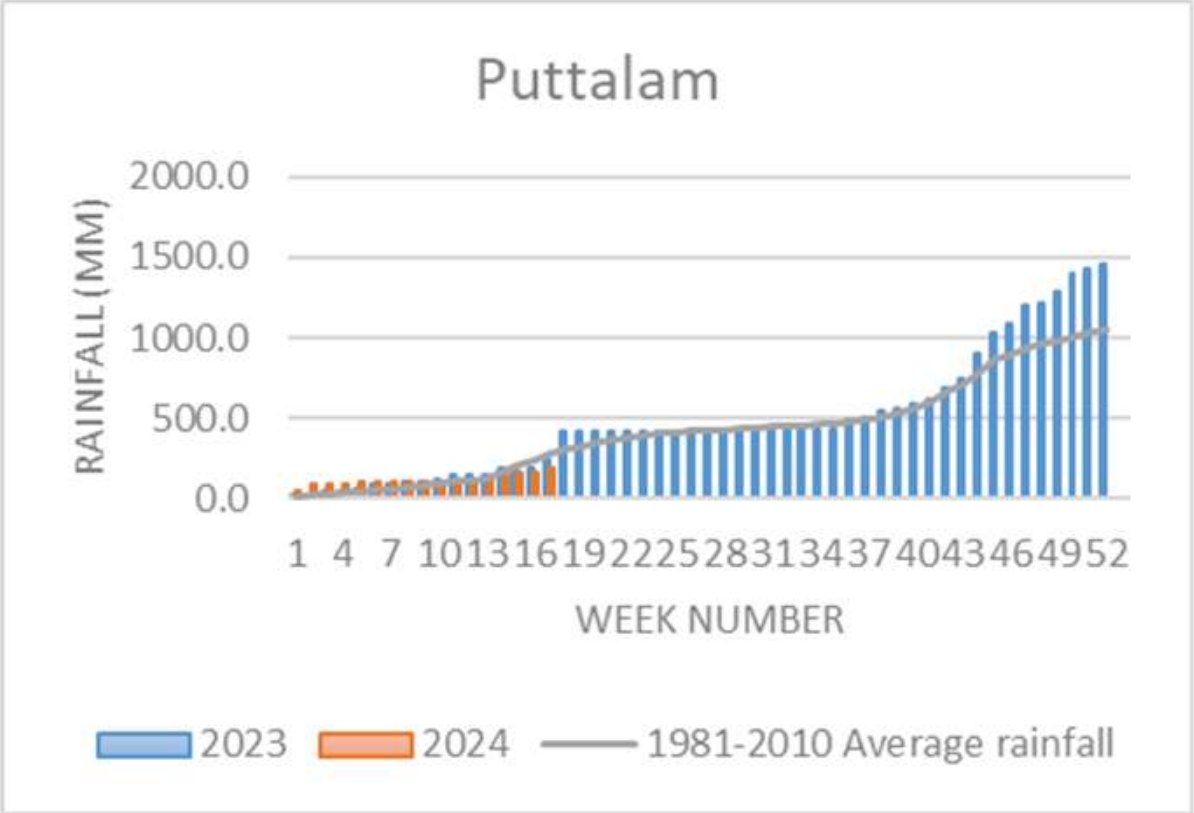
Puttalam
RAINFALL (MM)
2000.0
1500.0
1000.0
500.0
0.0
1 4 7 10131619222528313437404346 4952
WEEK NUMBER
2023
2024
1981-2010 Average rainfall

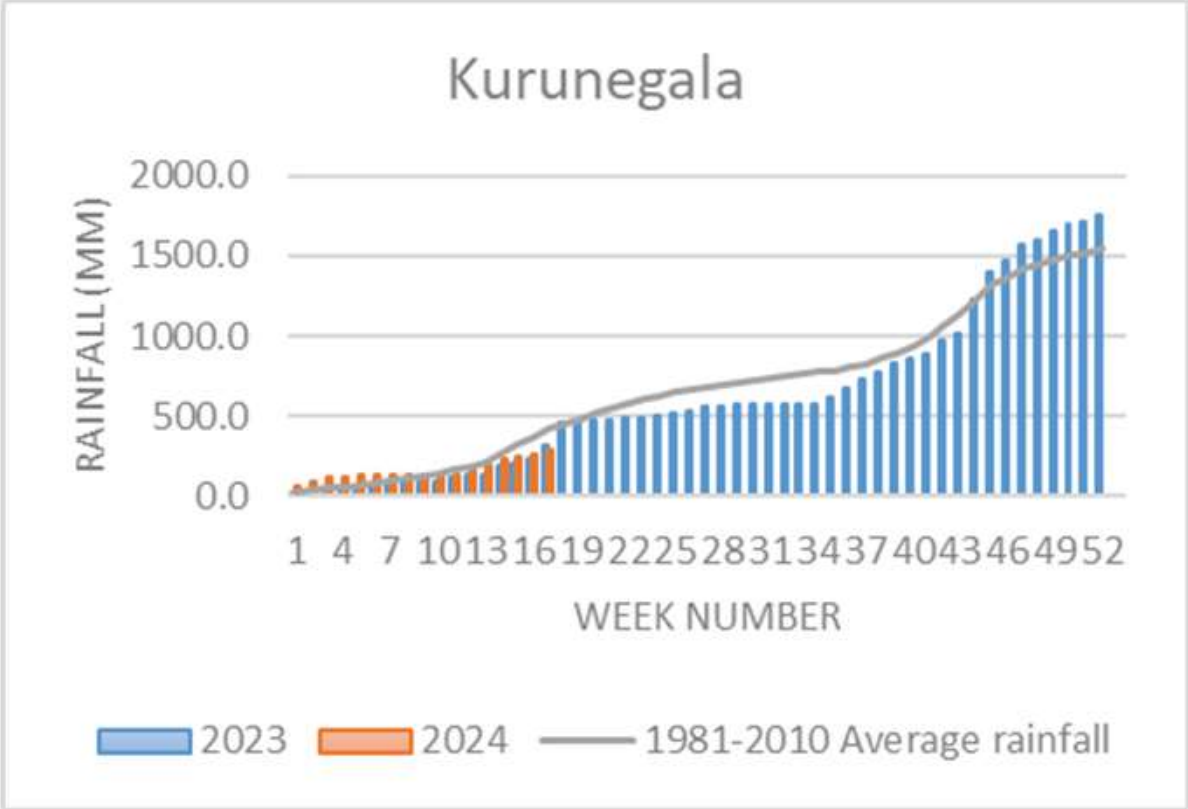
Kurunegala
RAINFALL (MM)
2000.0
1500.0
1000.0
500.0
0.0
1 4 7 10131619222528313437404346 4952
WEEK NUMBER
2023
2024
1981-2010 Average rainfall

4. 17 වන සතිය තුල (අප්‍රේල් 23 සිට අප්‍රේල් 29) උපරිම උෂ්ණත්වයේ හැසිරීම

17 වන සතිය තුල උපරිම උෂ්ණත්ව අගයයන් එම කාලය තුල සාමාන්‍යය උපරිම උෂ්ණත්ව අගයයන් (1981-2010) සමග වාර්තා වූ වෙනස පහත පරිදි වේ.

දිනය	අනුරාධපුර	බදුල්ල	බණ්ඩාරවෙල	මඩකලපුව	කොළඹ	ගාල්ල	හම්බන්තොට	යාපනය	කටුගස්තොට	කටුනායක	කුරුණෑගල	මහඉලුප්පල්ලම	මන්නාරම	නුවරඑළිය	පුත්තලම	රත්මලාන	රත්නපුර	ත්‍රිකුණාමලය	වව්නියාව
23	0.5	1.3	1.0	0.7	1.2	0.8	3.0	2.6	3.0	1.1	1.6	0.6	1.6	2.2	1.6	1.7	3.5	1.6	1.9
24	2.1	1.2	1.2	0.3	0.9	0.2	2.4	2.8	3.2	0.5	1.5	2.1	1.6	2.4	1.6	1.4	2.4	1.0	3.2
25	1.1	0.2	-0.1	0.7	1.4	0.8	0.8	3.5	3.9	1.5	0.6	1.1	1.6	1.0	1.3	1.7	0.7	1.3	1.7
26	2.1	0.3	0.9	0.9	1.2	1.3	2.4	3.2	3.5	0.8	1.6	1.8	2.4	2.7	1.5	1.7	1.5	1.2	2.3
27	2.8	0.6	0.8	1.0	0.9	0.7	2.9	3.1	3.3	0.8	2.0	3.1	3.1	2.7	2.4	1.7	1.7	1.0	2.2
28	2.7	0.4	0.8	1.1	1.3	0.4	3.0	3.7	5.1	1.2	2.9	3.4	2.8	1.4	1.5	1.8	1.9	2.3	2.9
29	0.5	-0.4	0.9	1.7	1.1	0.4	2.4	2.6	3.1	1.4	1.1	0.1	1.6	-0.1	0.8	1.7	1.7	1.9	1.7
Avg	1.7	0.5	0.8	0.9	1.1	0.7	2.4	3.0	3.6	1.0	1.6	1.7	2.1	1.8	1.5	1.7	1.9	1.5	2.3

- අසාමාන්‍ය ලෙස ඉහලින්
- සාමාන්‍යයට සැලකියයුතු තරමේ ඉහලින්
- සාමාන්‍යයට බොහෝ ඉහලින්
- සාමාන්‍යයට තරමක් ඉහලින්
- සාමාන්‍යයට මදක් ඉහලින්
- සාමාන්‍යය
- සාමාන්‍යයට මදක් පහලින්
- සාමාන්‍යයට තරමක් පහලින්
- සාමාන්‍යයට බොහෝ පහලින්
- සාමාන්‍යයට සැලකියයුතු තරමේ පහලින්
- අසාමාන්‍ය ලෙස පහලින්

උපරිම උෂ්ණත්ව අගයයන් ඒවායේ සාමාන්‍ය අගයයන් (1980-2010) සමඟ සැසඳීමේදී සියළු කාලගුණ විද්‍යා මධ්‍යස්ථානවල සාමාන්‍යයට ආසන්න උපරිම උෂ්ණත්වයක්ද කටුගස්තොට කාලගුණ විද්‍යා මධ්‍යස්ථානයේ එක් දිනකදී අසාමාන්‍යය ලෙස ඉහල වැඩි වීමක්ද දැකිය හැක.

5. 17 වන සතිය තුල (අප්‍රේල් 23 සිට අප්‍රේල් 29) අවම උෂ්ණත්වයේ හැසිරීම.

17 වන සතිය තුල අවම උෂ්ණත්ව අගයයන් එම කාලය තුල සාමාන්‍යය අවම උෂ්ණත්ව අගයයන් (1981-2010) සමග ඇති වෙනස පහත පරිදි වේ.

දිනය	අනුරාධපුර	බදුල්ල	බණ්ඩාරවෙල	මඩකලපුව	කොළඹ	ගාල්ල	හම්බන්තොට	යාපනය	කටුගස්තොට	කටුනායක	කුරුණෑගල	මහඉලුප්පල්ලම	මන්නාරම	නුවරඑළිය	පුත්තලම	රත්මලාන	රත්නපුර	ත්‍රිකුණාමලය	වව්නියාව
23	1.5	0.8	1.5	1.1	1.8	1.5	2.5	0.9	1.4	1.5	1.5	0.8	1.6	-0.4	0.7	2.5	1.8	0.1	2.4
24	1.7	0.6	1.4	1.4	1.0	1.6	1.4	-0.5	0.9	0.6	1.1	1.1	1.7	3.2	0.8	0.6	0.8	0.9	2.5
25	2.0	1.1	0.8	1.1	2.5	1.2	2.3	0.2	0.8	1.8	2.4	1.6	1.8	3.0	1.8	2.7	1.8	0.2	2.4
26	1.5	1.9	1.6	0.6	2.7	2.2	2.0	-1.6	2.6	2.4	3.2	0.7	1.1	1.1	1.8	2.9	2.4	-0.5	1.5
27	2.5	0.8	1.1	2.1	0.3	0.2	0.6	0.6	2.2	0.3	2.1	2.1	2.1	4.3	0.8	0.4	0.2	1.4	2.8
28	2.8	1.1	1.3	2.5	2.0	1.8	2.5	1.7	2.5	1.5	2.4	2.1	2.3	4.2	1.9	2.0	1.8	1.2	2.9
29	1.2	1.1	1.4	2.1	0.0	1.2	1.7	0.7	2.0	0.6	0.7	0.6	-0.3	2.7	-0.3	1.2	1.0	1.3	2.3
Avg	1.9	1.1	1.3	1.6	1.5	1.4	1.9	0.2	1.8	1.2	1.9	1.3	1.5	2.6	1.1	1.8	1.4	0.7	2.4

- අසාමාන්‍ය ලෙස ඉහලින්
- සාමාන්‍යයට සැලකියයුතු තරමේ ඉහලින්
- සාමාන්‍යයට බොහෝ ඉහලින්
- සාමාන්‍යයට තරමක් ඉහලින්
- සාමාන්‍යයට මදක් ඉහලින්
- සාමාන්‍යය
- සාමාන්‍යයට මදක් පහලින්
- සාමාන්‍යයට තරමක් පහලින්
- සාමාන්‍යයට බොහෝ පහලින්
- සාමාන්‍යයට සැලකියයුතු තරමේ පහලින්
- අසාමාන්‍ය ලෙස පහලින්

අවම උෂ්ණත්ව අගයයන් ඒවායේ සාමාන්‍ය අගයයන්(1980-2010) සමඟ සැසඳීමේදී යාපනය කාලගුණ විද්‍යා මධ්‍යස්ථානයේ එක් දිනකදී සාමාන්‍යයට මදක් පහල අඩුවීමක් ද ගාල්ල කාලගුණ විද්‍යා මධ්‍යස්ථානයේ දින දෙකකදී සාමාන්‍යයට සැලකියයුතු තරම් ඉහල වැඩි වීමක් ද දැකිය හැක.

6. 17 වන සතිය තුල උපරිම සහ අවම උෂ්ණත්වයන්හි ඉහළම වැඩිවීම් හා පහළම අඩුවීම්

		දිනය	ප්‍රදේශය	අංශක ගණන (⁰C)	වාර්තා වු උෂ්ණත්වය (⁰C)
උපරිම උෂ්ණත්වය	ඉහලම වැඩිවීම	2024-04-28	කටුගස්තොට	5.1	36.4
	පහලම අඩුවීම	2024-04-29	බදුල්ල	0.4	30.3
අවම උෂ්ණත්වය	ඉහලම වැඩිවීම	2024-04-27	නුවරඑළිය	4.3	16.2
	පහලම අඩුවීම	2024-04-26	යාපනය	1.6	24.8

7. 17 වන සතිය තුල සාමාන්‍යය උපරිම උෂ්ණත්වය හා අවම උෂ්ණත්වයන් එහි සති සාමාන්‍යය (1981-2010,30 Year Average) සමග ඇති වෙනස

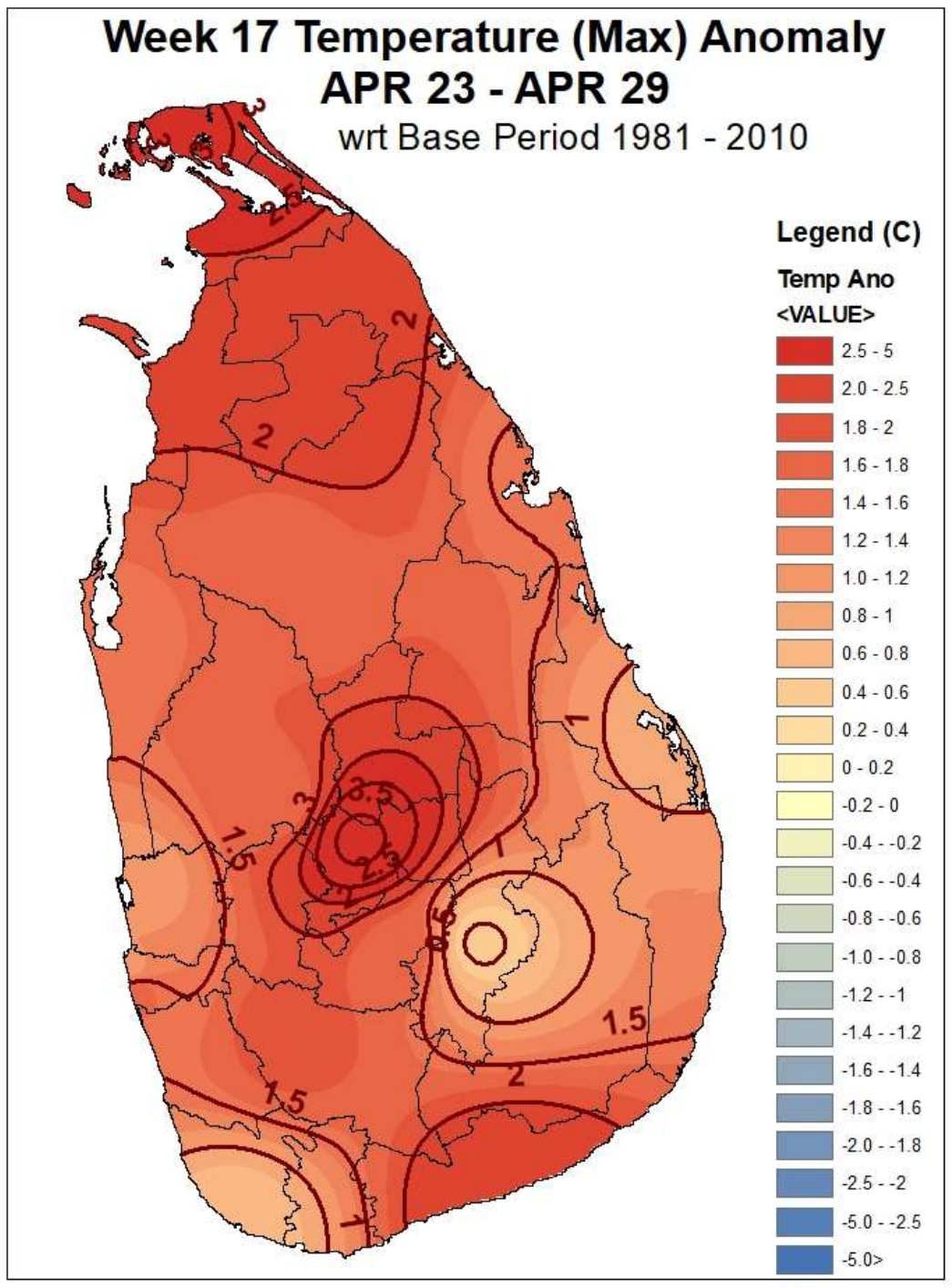

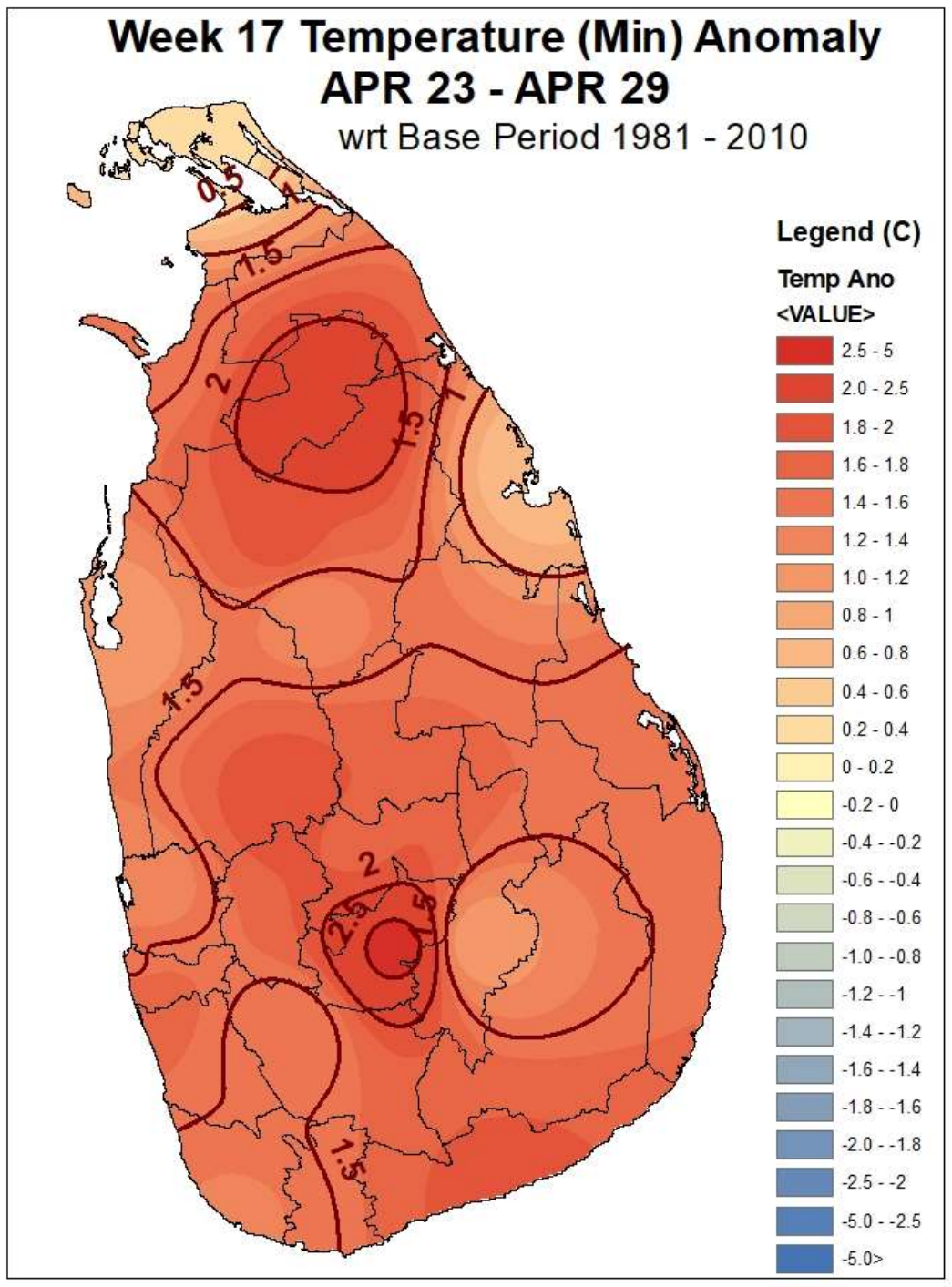

01 වන රූපය මගින් උපරිම උෂ්ණත්වය වෙනස් වීම හා 02 වන රූපය මගින් අවම උෂ්ණත්වය වෙනස් වීම එහි සති සාමාන්‍යය (1981-2010,30 Year Average) සමග ඇති වෙනස පෙන්නුම් කරයි.

8. ඉදිරි සතිය තුල එක් එක් මට්ටම්වල පාංශු උෂ්ණත්වය පිළිබඳ අනාවැකිය.

පොළොව තුල එක් එක් මට්ටම් වල පැවතිය හැකි පාංශු උෂ්ණත්වය සෙන්ටිග්‍රේඩ් අංශක වලින් දක්වා ඇත.
(ECMWF දත්ත යොදා ගෙන ගණිතමය ආකෘති මගින් ගණනය කරන ලදි)

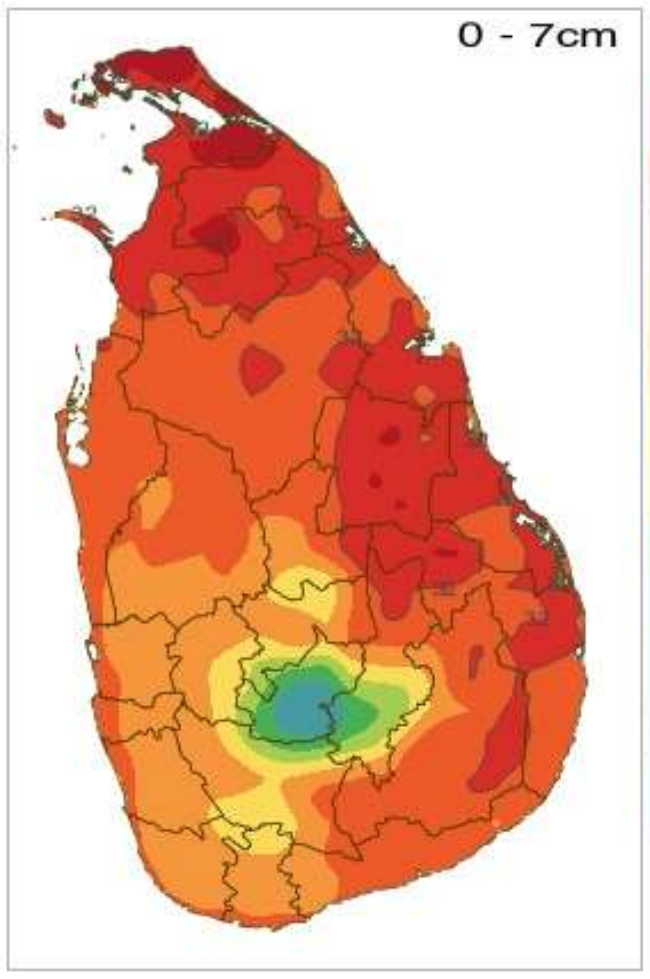

රූපය 01 පොළොව මට්ටමේ සිට සෙ.මී. 7 ක් දක්වා වන ස්ථරයේ පවතින පාංශු උෂ්ණත්වය.

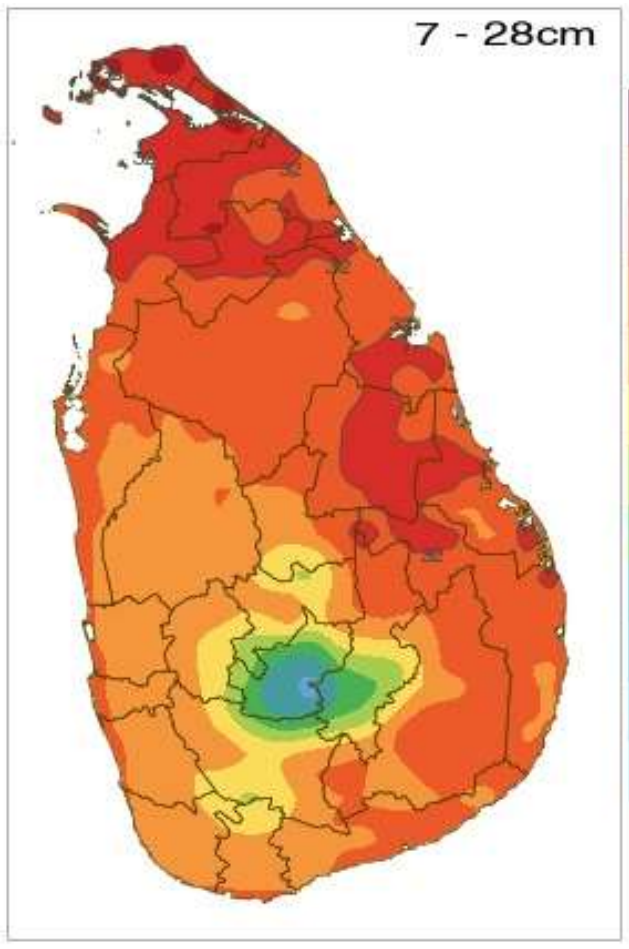

රූපය 02 පොළොව මට්ටමේ සිට සෙ.මී. 7 .ත් සෙ.මී. 28 ත් අතර වන ස්ථරයේ පවතින පාංශු උෂ්ණත්වය.

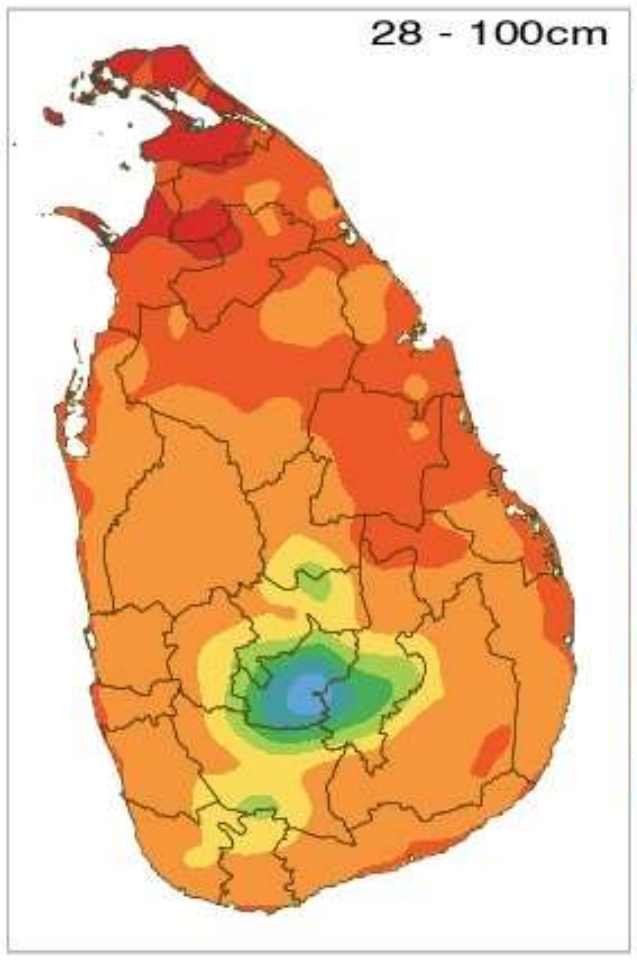

රූපය 03 පොළොව මට්ටමේ සිට සෙ.මී. 28 ත් සෙ.මී. 100 ත් අතර වන ස්ථරයේ පවතින පාංශු උෂ්ණත්වය

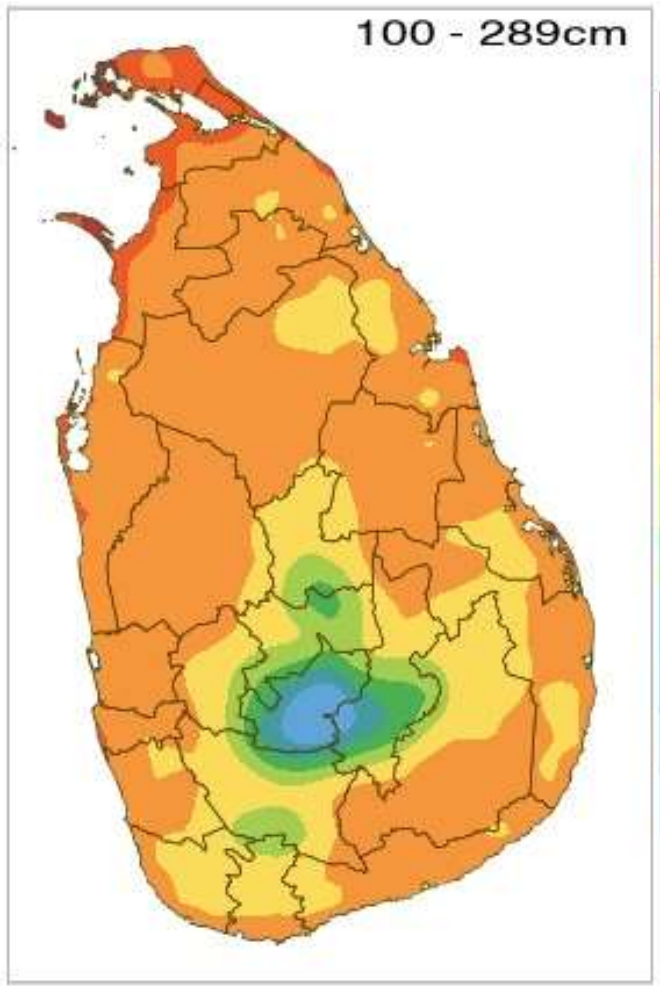

රූපය 04 පොළොව මට්ටමේ සිට සෙ.මී. 100 ත් සෙ.මී. 289 ත් අතර වන ස්ථරයේ පවතින පාංශු උෂ්ණත්වය.

ඉදිරි සතිය තුලදී පාංශු උෂ්ණත්වය ගණනය කරන ලද මට්ටම් 4 හි දීම (රූපය 01, 02, 03 සහ 04) නුවරඑළිය සහ බදුල්ල දිස්ත්‍රික්ක තුලදී සෙල්සියස් අංශක 14 -18 ක පමණ පහල අගයයකුත්, මධ්‍යම පලාත, කෑගල්ල සහ රත්නපුර, දිස්ත්‍රික්ක වල කොටසකදී හැර සෙසු ප්‍රදේශ ආශ්‍රිතව සෙල්සියස් අංශක 24 - 30 ක පමණ තරමක් ඉහල අගයයකුත්, මධ්‍යම පලාත,කෑගල්ල,රත්නපුර සහ බදුල්ල දිස්ත්‍රික්ක වල කොටසකදී සෙල්සියස් අංශක 22 -26 ක පමණ තරමක පහල අගයයකුත් සෙ.මී00ත් සෙ.මී. 100 ත් අතර මට්ටමේදී **උතුර, උතුරුමැද,වයඹ සහ නැගෙනහිර පලාත්** ආශ්‍රිතව ප්‍රදේශ කීපයකදී සෙල්සියස් අංශක 32 -36 ක පමණ ඉහල අගයයකුත් ගනු ඇත.

9. ඉදිරි සතිය සඳහා කෘෂි කාලගුණ තත්ත්වය පිළිබඳ සති සාමාන්‍යයන්,

2000-2018 වසර වල වාර්තා වූ දත්ත වලට අනුව පහත සාමාන්‍යය අගයන් ගණනය කර ඇත.

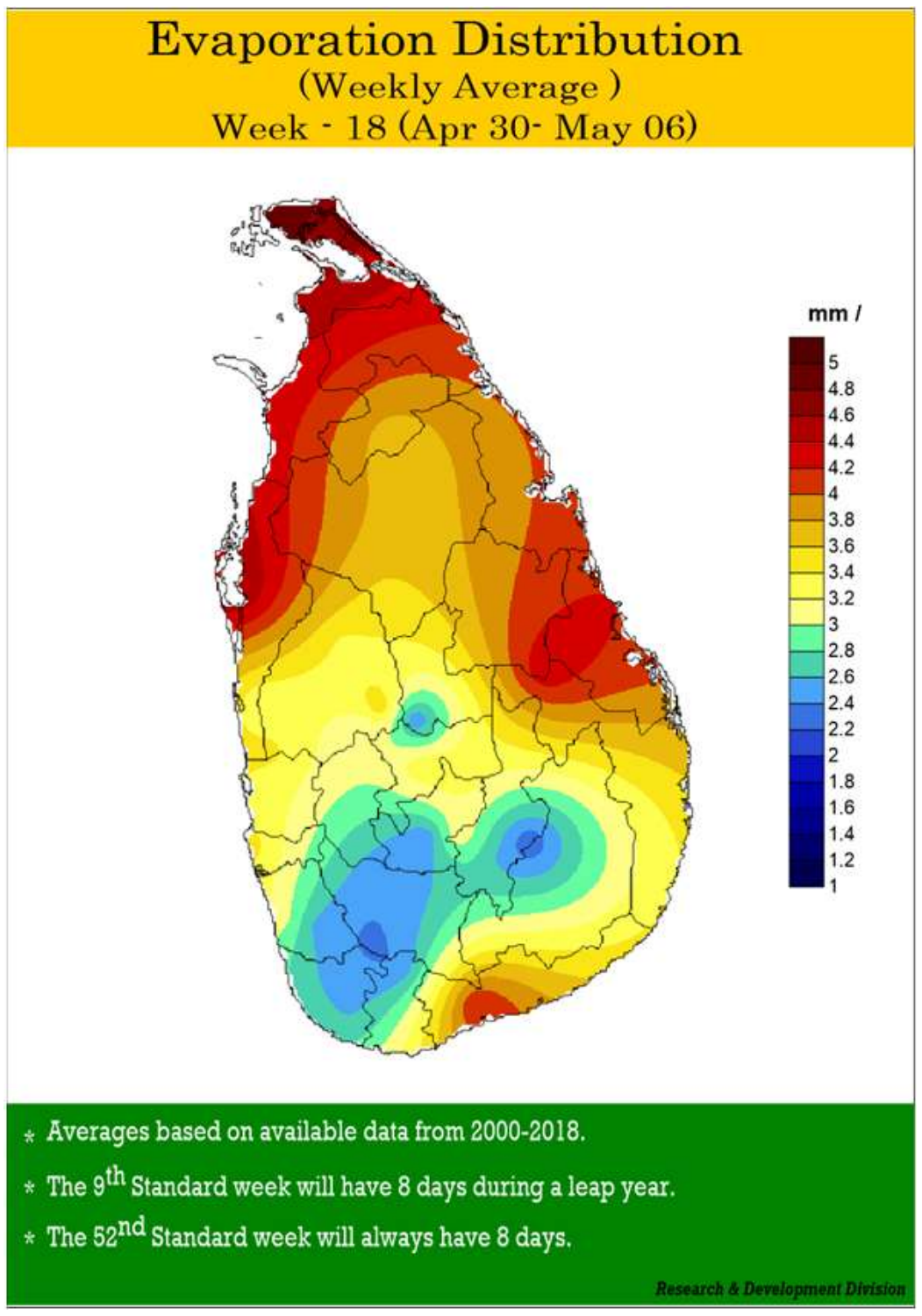

වාෂ්පීභවනය - මිමී/දින (Evaporation) mm/day

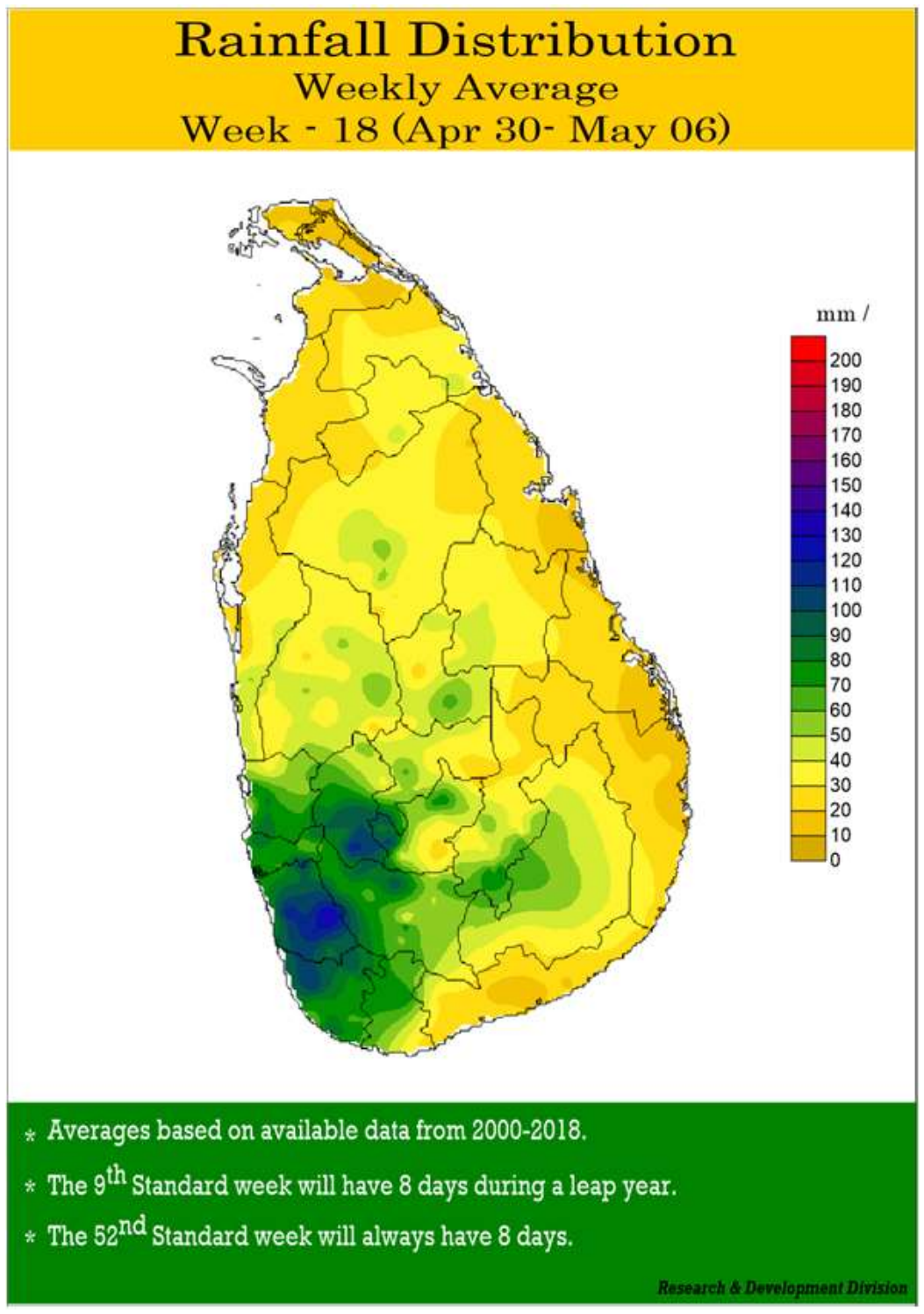

වර්ෂාපතනය - මිමී (Rainfall) mm

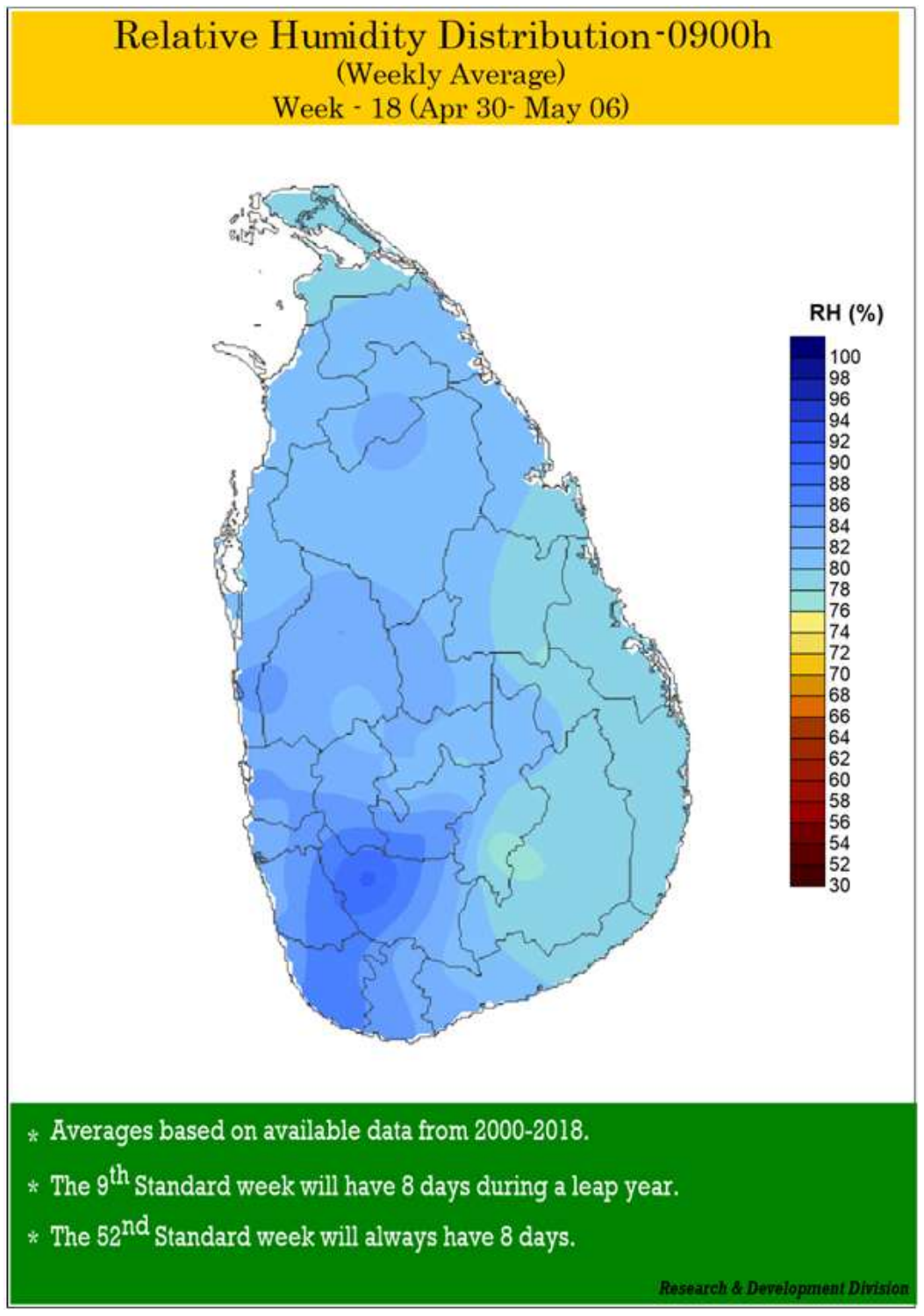

සාපේක්ෂ ආර්ද්‍රතාව 0830h- (Relative Humidity) %

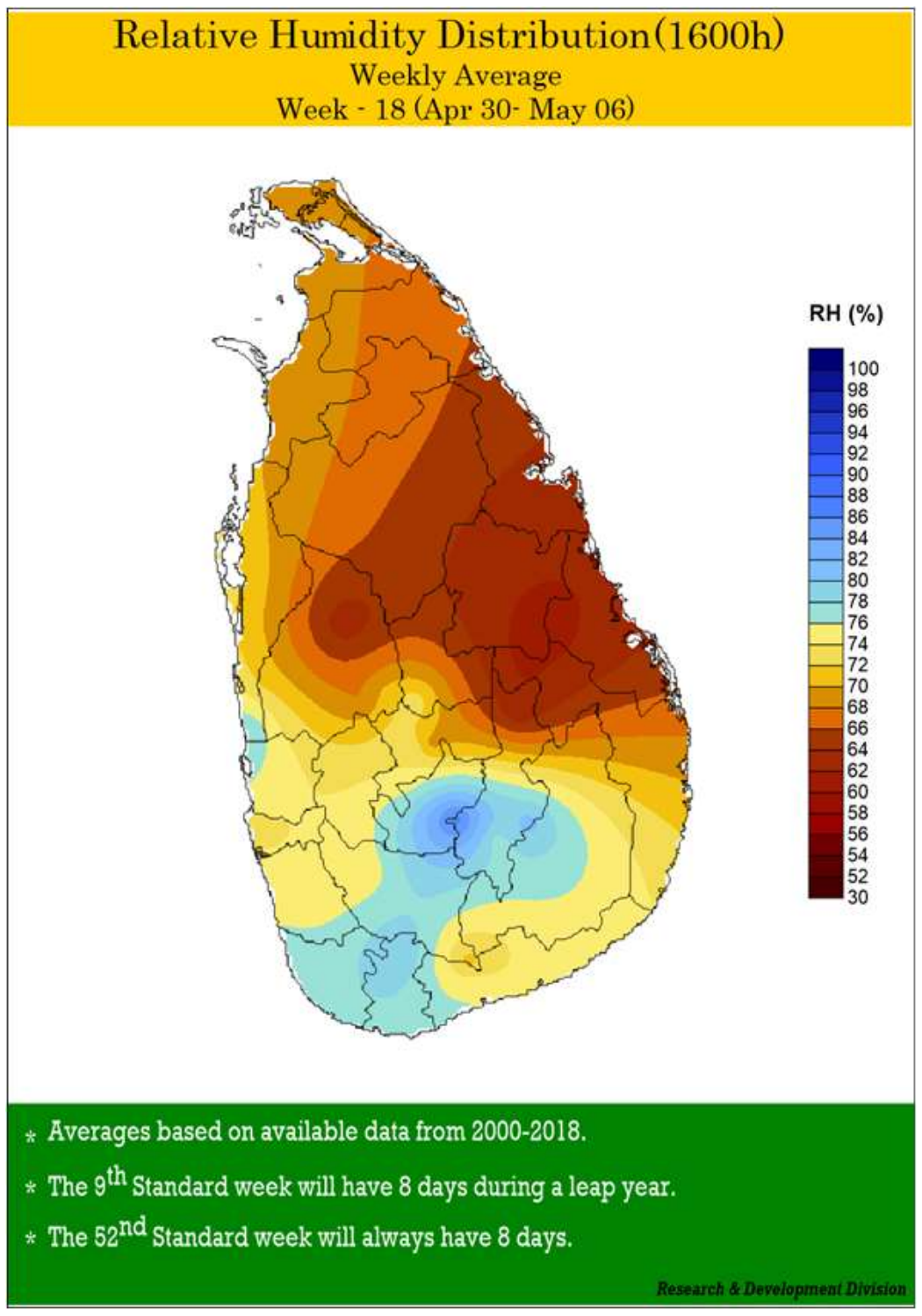

සාපේක්ෂ ආර්ද්‍රතාව 1530h- (Relative Humidity)%

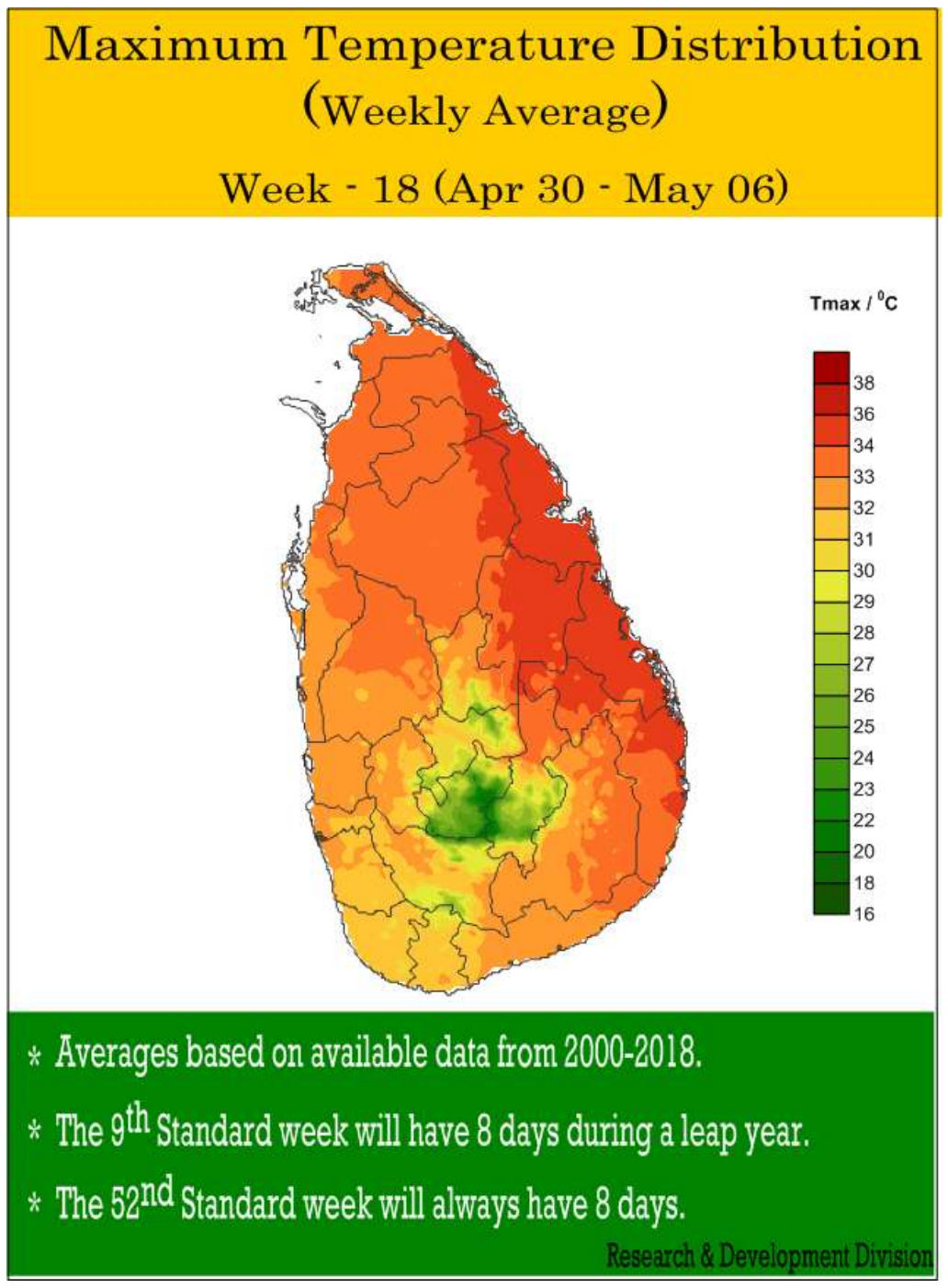

උපරිම උෂ්ණත්වය - සෙල්සියස් අංශක
(Maximum Temperature) - C^0

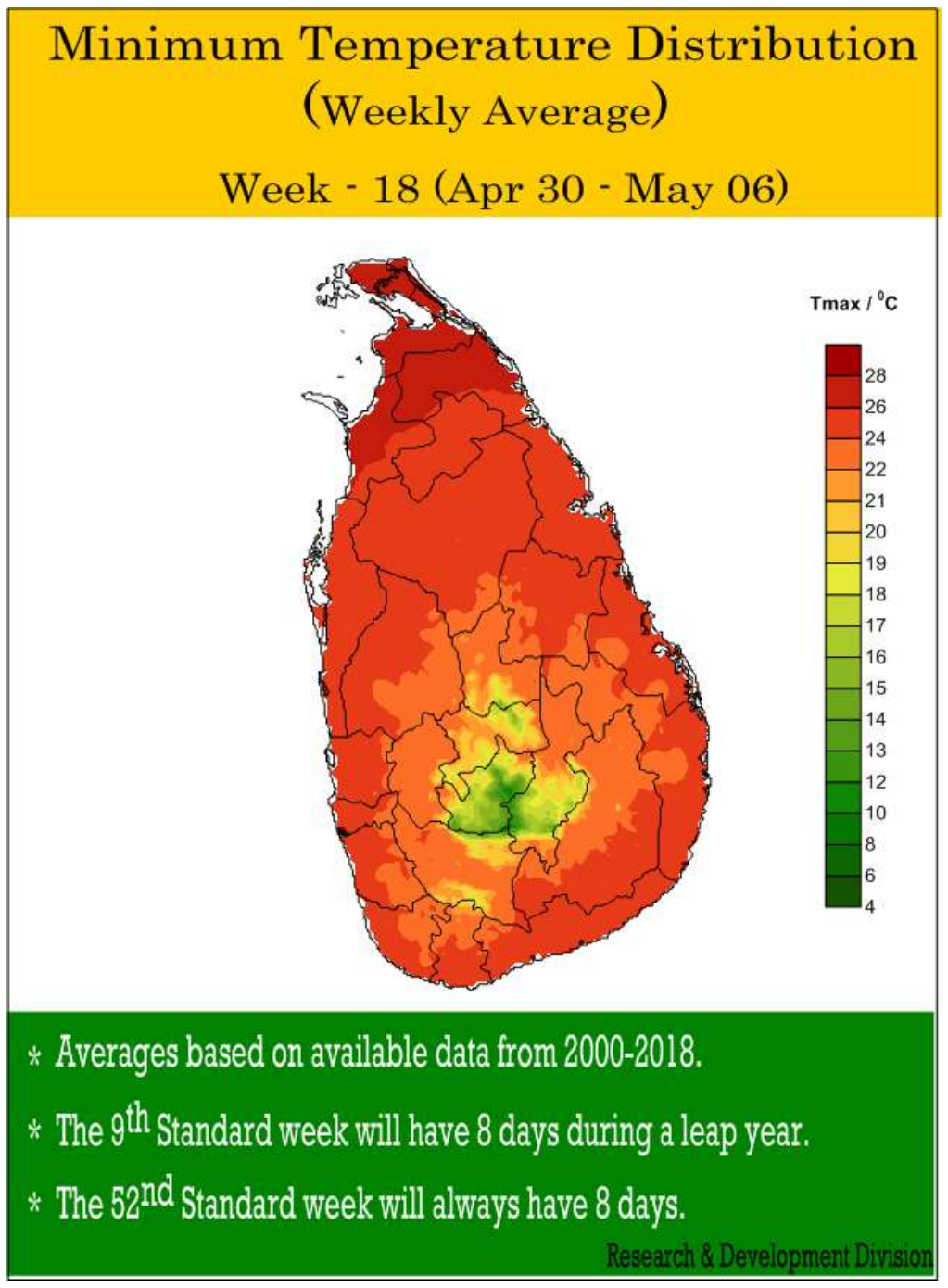

අවම උෂ්ණත්වය - සෙල්සියස් අංශක
(Minimum Temperature) - C^0

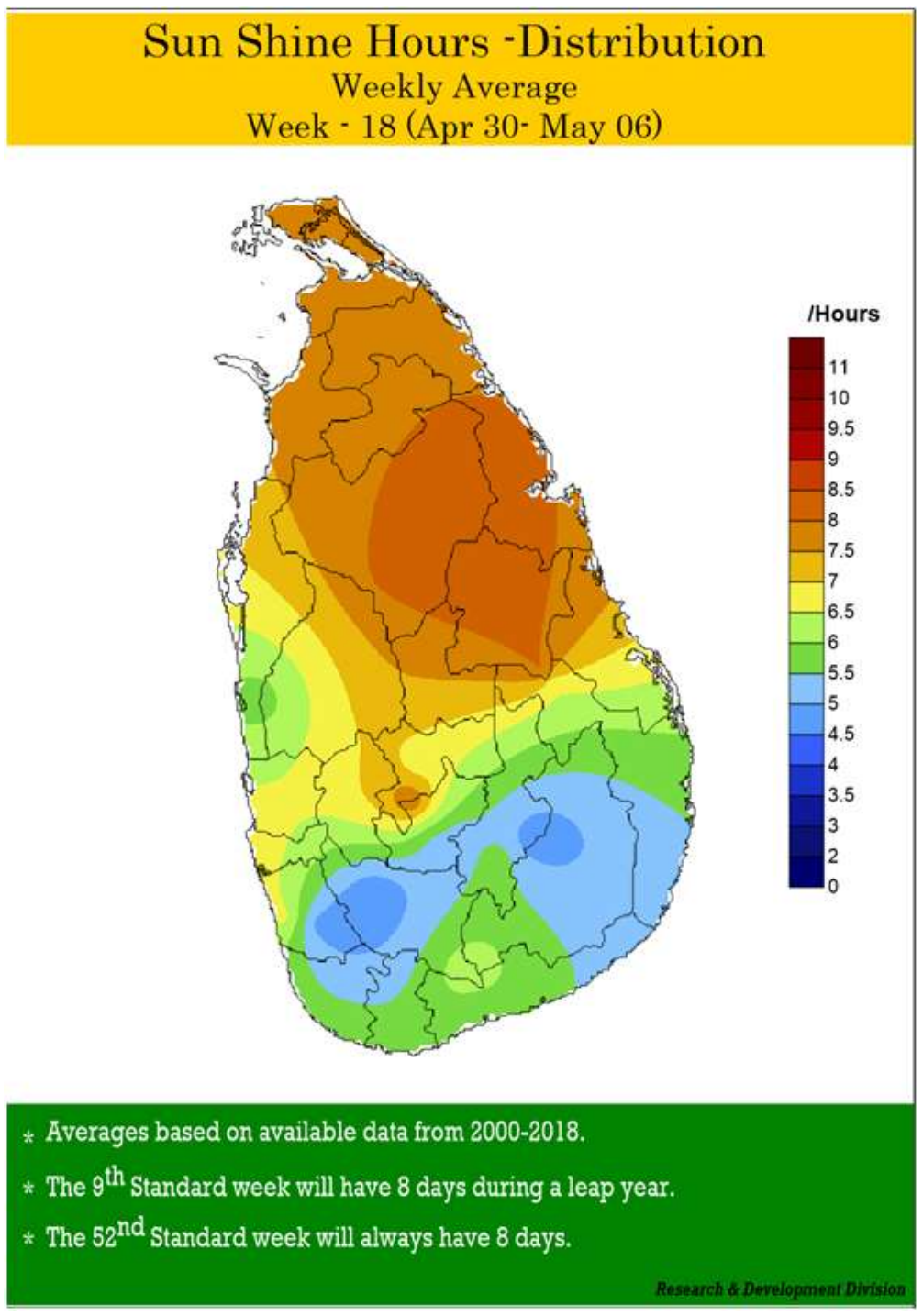

සූර්ය දීප්ත පැය ගණන
(Sunshine Hours)

10. ඉදිරි දින 7 සඳහා කාලගුණ අනාවැකිය,

10.1 2024 මැයි 01 දින සිට 2024 මැයි 07 දින දක්වා දෛනික වර්ෂාපතන අනාවැකිය.

(ECMWF 2024-04-30 වන දින දත්ත යොදා ගෙන ගණිතමය ආකෘති මගින් ගණනය කරන ලදි)

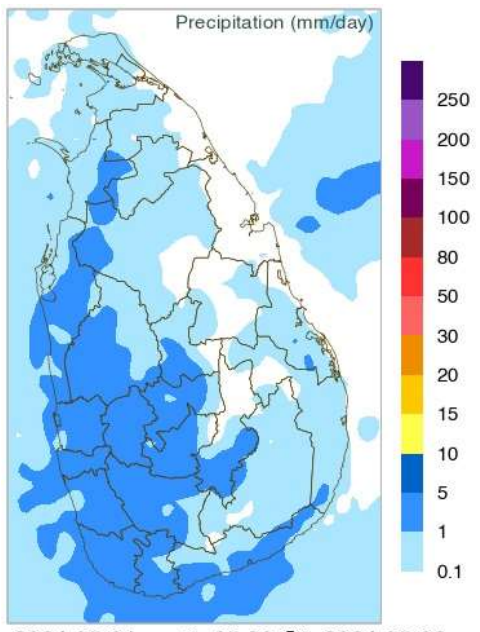

2024-05-01 පෙ.ව. 05.30 සිට 2024-05-02 පෙ.ව. 05.30 දක්වා.

2024-05-01

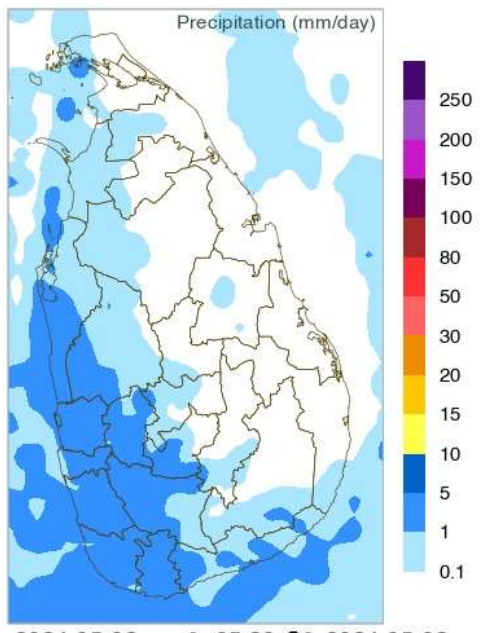

2024-05-02 පෙ.ව. 05.30 සිට 2024-05-03 පෙ.ව. 05.30 දක්වා.

2024-05-02

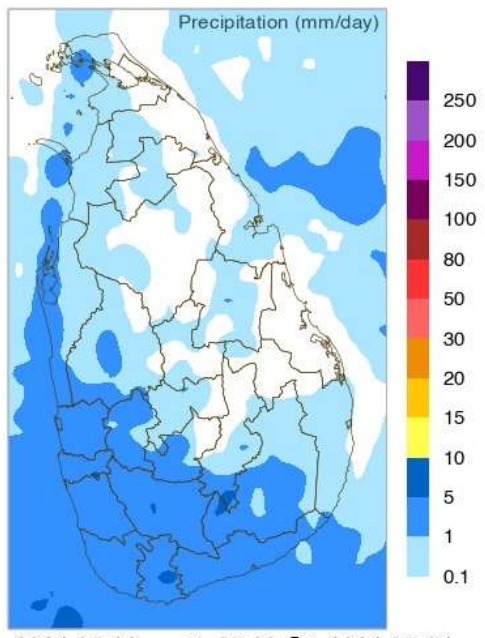

2024-05-03 පෙ.ව. 05.30 සිට 2024-05-04 පෙ.ව. 05.30 දක්වා.

2024-05-03

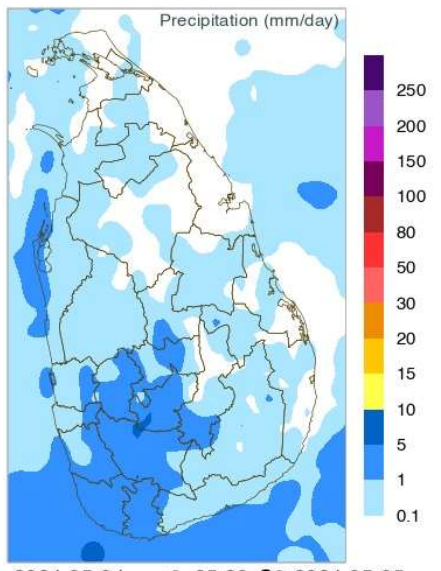

2024-05-04 පෙ.ව. 05.30 සිට 2024-05-05 පෙ.ව. 05.30 දක්වා.

2024-05-04

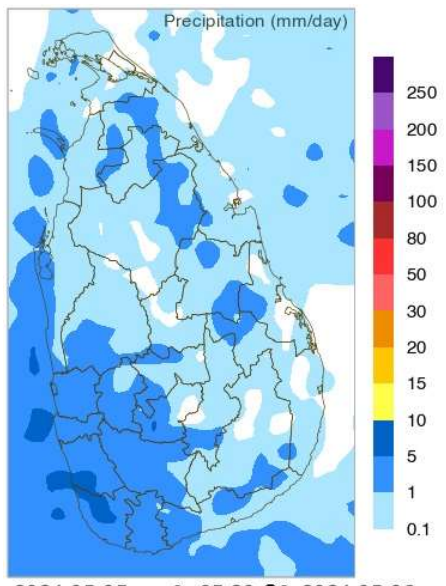

2024-05-05 පෙ.ව. 05.30 සිට 2024-05-06 පෙ.ව. 05.30 දක්වා.

2024-05-05

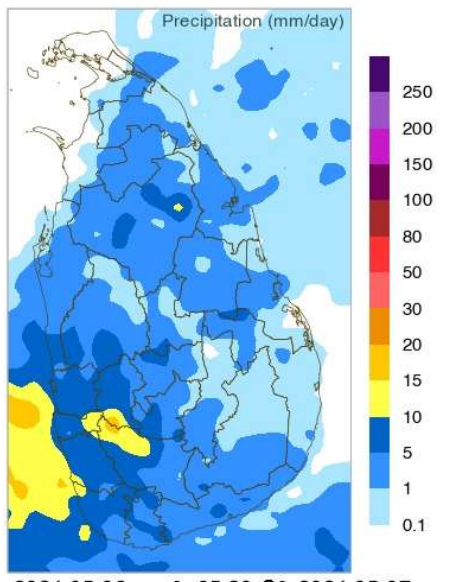

2024-05-06 පෙ.ව. 05.30 සිට 2024-05-07 පෙ.ව. 05.30 දක්වා.

2024-05-06

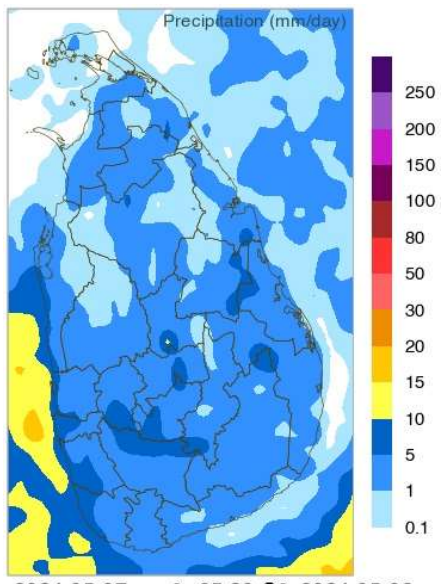

2024-05-07 පෙ.ව. 05.30 සිට 2024-05-08 පෙ.ව. 05.30 දක්වා.

2024-05-07

2024 මැයි 01,02 දින සඳහා

බස්නාහිර, සබරගමුව සහ මධ්‍යම පළාත්වලත් ගාල්ල සහ මාතර දිස්ත්‍රික්කවලත් සවස් කාලයේදී හෝ රාත්‍රී කාලයේදී තැනින් තැන වැසි හෝ ගිගුරුම් සහිත වැසි ඇති වේ. වයඹ පළාතේ සවස් කාලයේදී හෝ රාත්‍රී කාලයේදී ස්ථාන ස්වල්පයක වැසි හෝ ගිගුරුම් සහිත වැසි ඇතිවිය හැක.

2024 මැයි 03,04,05 දින සඳහා

බස්නාහිර, සබරගමුව, මධ්‍යම සහ දකුණු පළාත්වල සවස් කාලයේදී තැනින් තැන වැසි හෝ ගිගුරුම් සහිත වැසි ඇති වේ.

2024 මැයි 06, 07 දින සඳහා

පැවති වැසි තත්වයේ සුළු වර්ධනයක් අපේක්ෂා කල හැක. දිවයිනේ බොහෝ ප්‍රදේශ ආශ්‍රිතව සවස් කාලයේදී තැනින් තැන වැසි හෝ ගිගුරුම් සහිත වැසි ඇති වේ. නිරිතදිග ප්‍රදේශ වල ඇතැම් ස්ථානයක තරමක වැසි ද ඇතිවිය හැක.

10.2 ඉදිරි සති 4 තුල ලැබිය හැකි වර්ෂාපතනය පිළිබඳ අනාවැකිය.

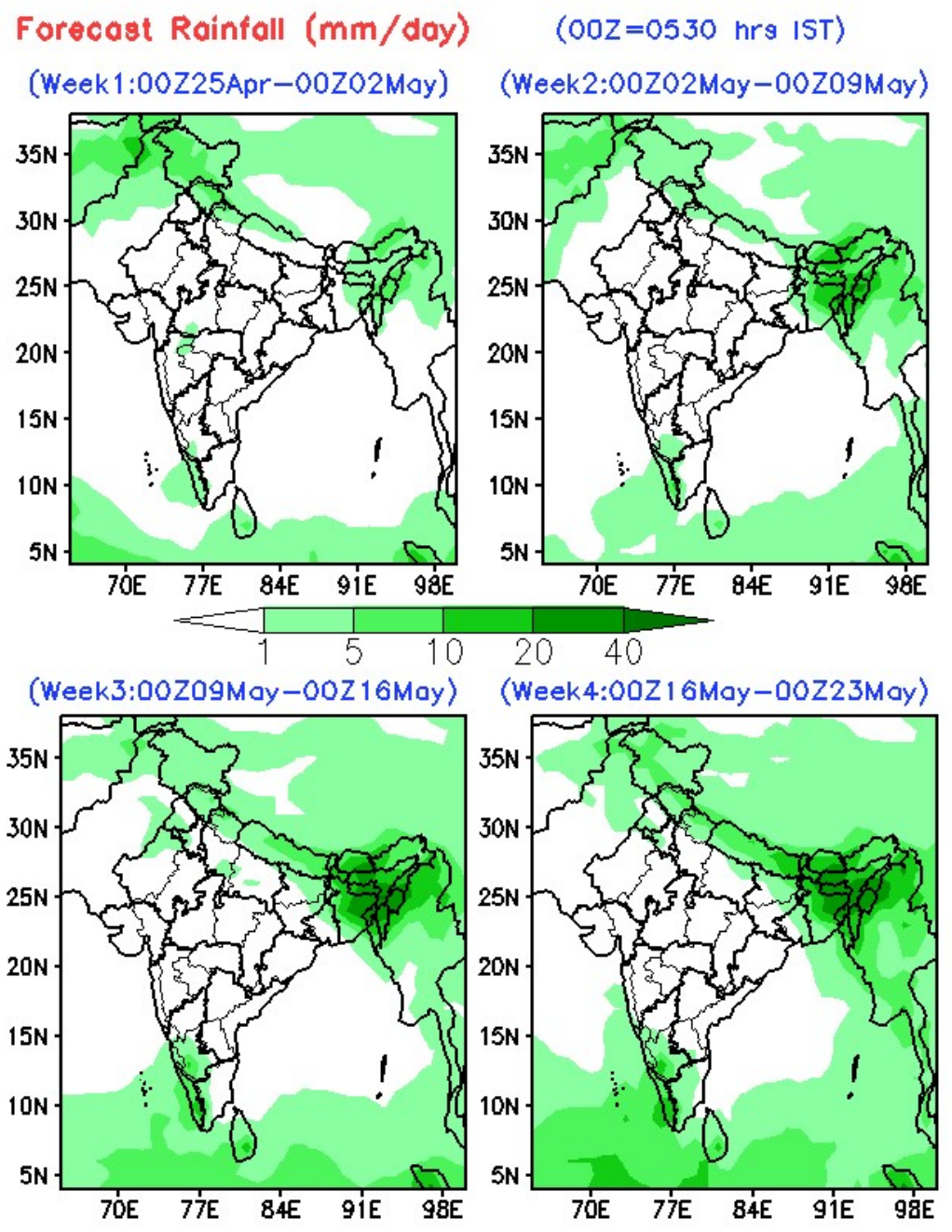

රූපය **01.** සතිය තුල ලැබෙන වර්ෂාපතනය

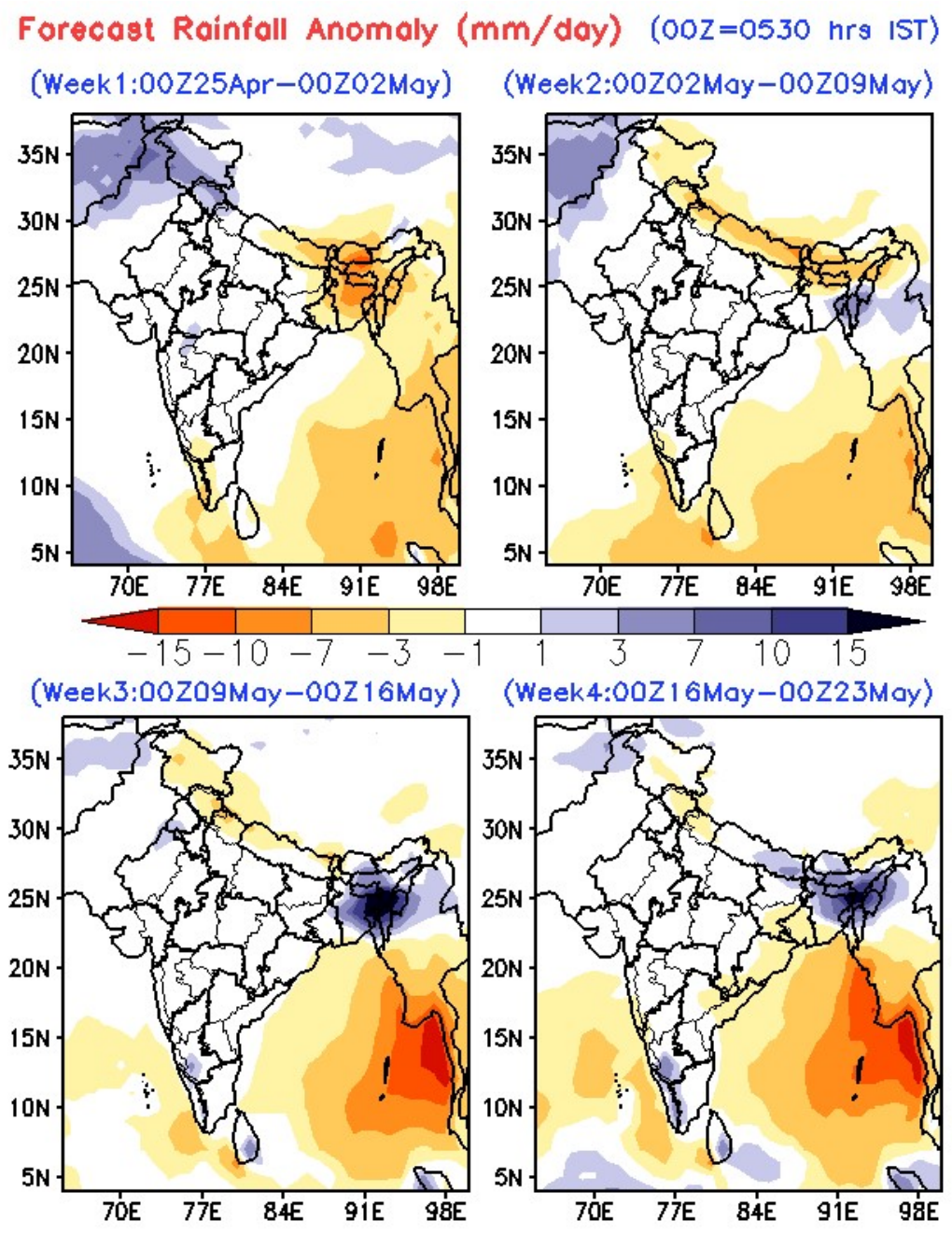

රූපය **02.** සාමාන්‍යයයන් **(1981-2010)** සමඟ වෙනස් වීම **(Rainfall Anomaly)**

උපුටා ගැනීම: INDIAN INSTITUTE OF TROPICAL METEOROLOGY, PUNE, INDIA

1 සතිය : (අප්‍රේල් 25 - මැයි 02)

දිවයිනේ නිරිතදිග ප්‍රදේශ ආශ්‍රිතව තැනින් තැන සවස් කාලයේදී වැසි හෝ ගිගුරුම් සහිත වැසි ඇති වන අතර සෙසු ප්‍රදේශ ආශ්‍රිතව ස්ථාන ස්වල්පයක සවස් කාලයේදී ගිගුරුම් සහිත වැසි ඇති විය හැක. දිවයිනේ නැගෙනහිර වෙරළබඩ ප්‍රදේශ ආශ්‍රිතව ඇතිවන වර්ෂාපතන තත්වය මෙම කාලයේ සාමාන්‍ය වර්ෂාපතන තත්වයට සුළු වශයෙන් අඩු අගයක් ද දිවයිනේ සෙසු ප්‍රදේශවල ඇතිවන වර්ෂාපතන තත්වය මෙම කාලයේ සාමාන්‍ය වර්ෂාපතන තත්වයට සමාන අගයක් ද ගනී.

2 සතිය : (මැයි 02 - මැයි 09)

දිවයිනේ දකුණු අර්ධය ආශ්‍රිතව තැනින් තැන සවස් කාලයේදී වැසි හෝ ගිගුරුම් සහිත වැසි ඇති වන අතර සෙසු ප්‍රදේශ ආශ්‍රිතව වැසි රහිත කාලගුණ තත්වයකුත් අපේක්ෂා කෙරේ. දිවයිනේ නිරිතදිග වෙරළබඩ ප්‍රදේශ ආශ්‍රිතව ඇතිවන වර්ෂාපතන තත්වය මෙම කාලයේ සාමාන්‍ය වර්ෂාපතන තත්වයට තරමක අඩු අගයක් ද දිවයිනේ සෙසු ප්‍රදේශවල ඇතිවන වර්ෂාපතන තත්වය මෙම කාලයේ සාමාන්‍ය වර්ෂාපතන තත්වයට සුළු වශයෙන් අඩු අගයක් ද ගනී.

3 සතිය සහ 4 සතිය : (මැයි 09 - මැයි 23)

දිවයිනේ මධ්‍යම හා ඌව ප්‍රදේශ වල තැනින් තැන සවස් කාලයේදී වැසි හෝ ගිගුරුම් සහිත වැසි ඇති වන අතර සෙසු ප්‍රදේශ ආශ්‍රිතව ස්ථාන ස්වල්පයක සවස් කාලයේදී වැසි හෝ ගිගුරුම් සහිත වැසිත් ඇති විය හැක. ගිනිකොණදිග ප්‍රදේශ ආශ්‍රිතව ඇතිවන වර්ෂාපතන තත්වය මෙම කාලයේ සාමාන්‍ය වර්ෂාපතන තත්වයට තරමක වැඩි අගයක් ගන්නා අතර දිවයිනේ සෙසු ප්‍රදේශවල ඇතිවන වර්ෂාපතන තත්වය මෙම කාලයේ සාමාන්‍ය වර්ෂාපතන තත්වයට සමාන අගයක් ගනී.