



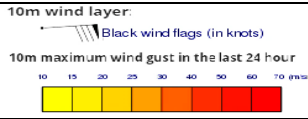
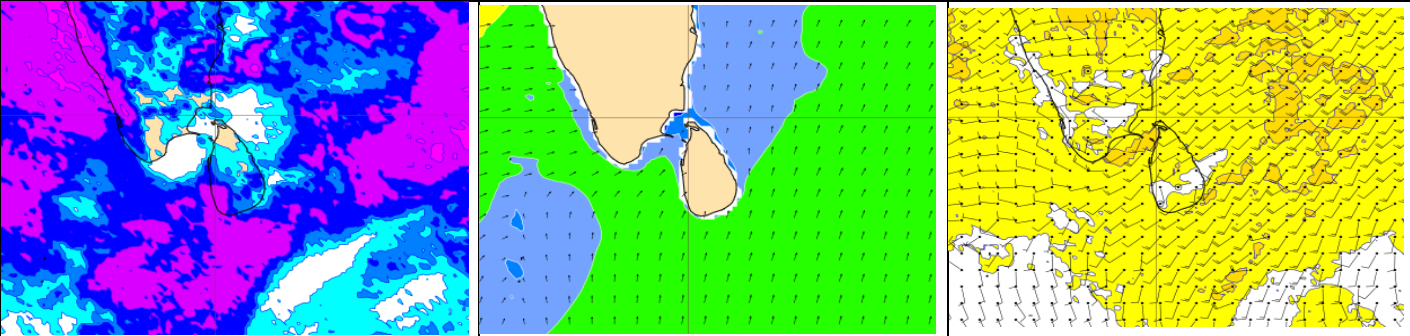
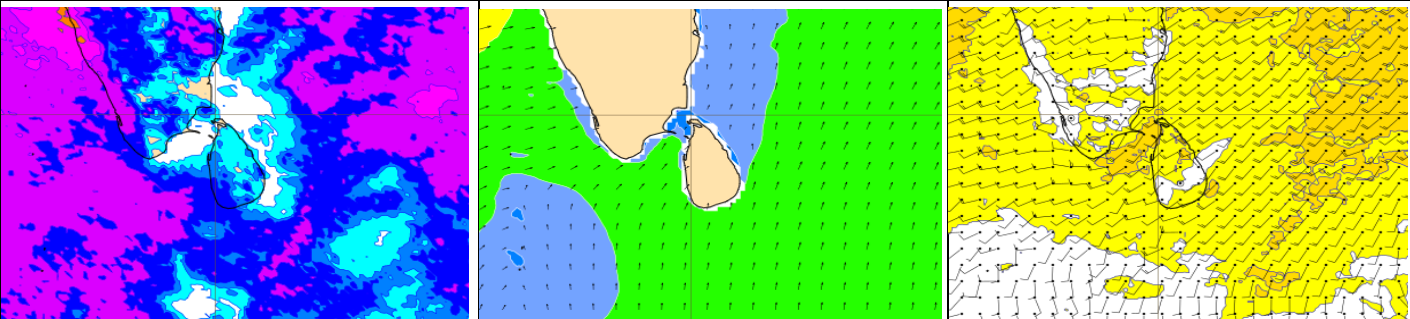
ශ්‍රී ලංකාවේ වෙරළ තීරයට දින 8 ක් සඳහා කාලගුණ අනාවැකිය

8 DAY FORECAST FOR COASTAL AREAS AROUND SRI LANKA

Issued at 4.00 p.m. on 02 July 2024


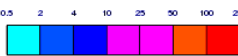



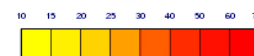
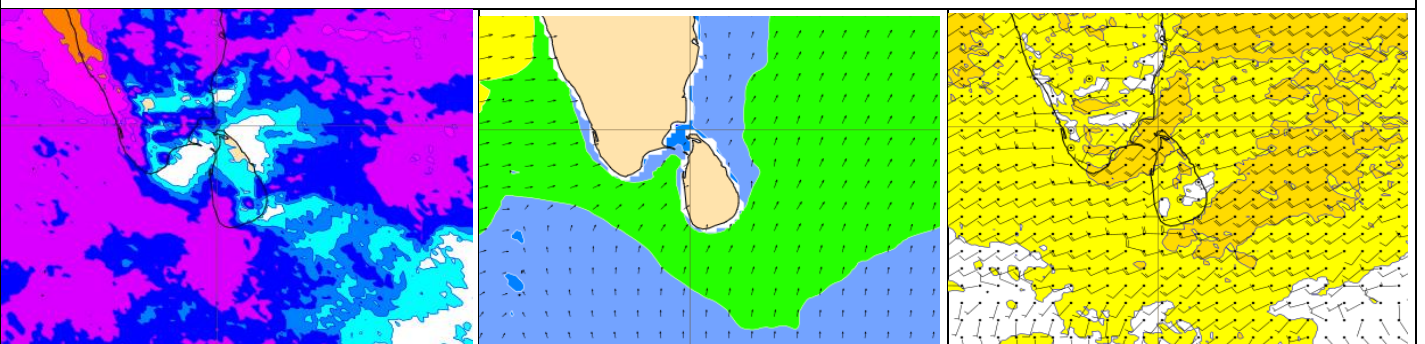
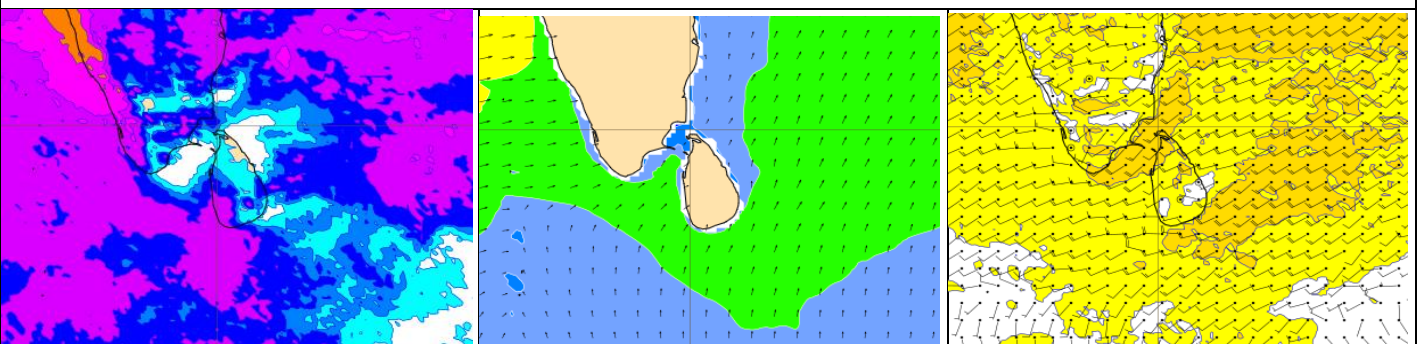
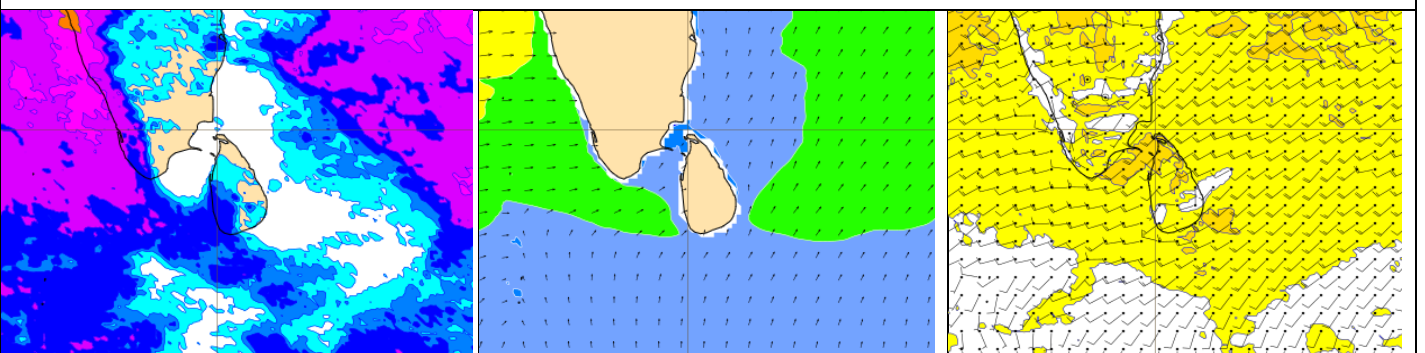
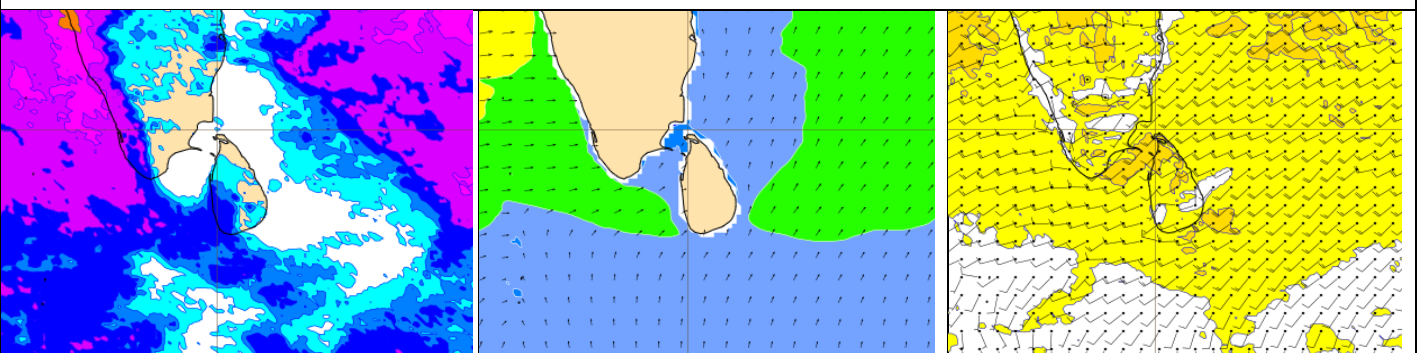
Marine Weather Division, National Meteorological Centre, Department of Meteorology.

2024 ජූලි මස 02 දින ප.ව. 04.00 ට නිකුත් කරන ලදී.
සමුද්‍රීය කාලගුණ විද්‍යා අංශය, කාලගුණ විද්‍යා දෙපාර්තමේන්තුව

දිනය Date	සුළඟ සහ වර්ෂාපතනය Wind and Rainfall Forecast (පැය 24 සඳහා වර්ෂාපතනය) (Total precipitation for 24hrs)	මුහුදු රළ උස Significant wave height (මීටර් වලින්) (in meters)	විටින් විට වැඩිවිය හැකි සුළං වේගය Wind Gust (තත්පරයට මීටර්) (m/s)
			
2024.07.03	<p>Showers or thundershowers will occur at several places in the sea areas off the coast extending from Puttalam to Matara via Colombo and Galle. Mainly fair weather will prevail in the other sea areas around the island.</p> <p>පුත්තලම සිට කොළඹ සහ ගාල්ල හරහා මාතර දක්වා වෙරළට ඔබ්බෙන් වන මුහුදු ප්‍රදේශවල තැනින් තැන වැසි හෝ ගිගුරුම් සහිත වැසි ඇති වේ. දිවයින වටා වන සෙසු මුහුදු ප්‍රදේශවල ප්‍රධාන වශයෙන් වැසි රහිත කාලගුණයක් පවතී.</p> <p>Wind speed will be 30-40 kmph, can increase up to 55 kmph at times and the sea condition will be rough at times in these sea areas extending from Puttalam to Trincomalee via Kankasanturai and from Hambantota to Pottuvil. Wind speed will be 15- 25 kmph in the other sea areas around the island, can increase up to 45 kmph at times and the sea condition will be fairly rough at times in the other sea areas extending from Puttalam to Hambantota via Galle.</p> <p>පුත්තලම සිට කන්කසන්තුරය හරහා ත්‍රිකුණාමලය දක්වා සහ හම්බන්තොට සිට පොතුවිල් දක්වා වන මුහුදු ප්‍රදේශවල සුළගේ වේගය පැකි.මී. 30-40 පමණ වන අතර විටින් විට පැකි.මී. 55 දක්වා වැඩිවිය හැක. මෙම මුහුදු ප්‍රදේශ විටින් විට රළු විය හැක.</p> <p>දිවයින වටා සෙසු මුහුදු ප්‍රදේශවල සුළගේ වේගය පැකි.මී. 15-25 පමණ වේ. පුත්තලම සිට ගාල්ල හරහා හම්බන්තොට දක්වා වන මුහුදු ප්‍රදේශවල සුළගේ වේගය විටින් විට පැකි.මී. 45 දක්වා වැඩි විය හැකි අතර තරමක් රළු විය හැක.</p>		
2024.07.04	<p>Showers or thundershowers will occur at several places in the sea areas off the coast extending from Puttalam to Matara via Colombo and Galle. Mainly fair weather will prevail in the other sea areas around the island.</p> <p>පුත්තලම සිට කොළඹ සහ ගාල්ල හරහා මාතර දක්වා වෙරළට ඔබ්බෙන් වන මුහුදු ප්‍රදේශවල තැනින් තැන වැසි හෝ ගිගුරුම් සහිත වැසි ඇති වේ. දිවයින වටා වන සෙසු මුහුදු ප්‍රදේශවල ප්‍රධාන වශයෙන් වැසි රහිත කාලගුණයක් පවතී.</p> <p>Wind speed will be 30-40 kmph, can increase up to 55 kmph at times and the sea condition will be rough at times in these sea areas extending from Puttalam to Trincomalee via Kankasanturai and from Hambantota to Pottuvil. Wind speed will be 15- 25 kmph in the other sea areas around the island, can increase up to 45 kmph at times and the sea condition will be fairly rough at times in the other sea areas extending from Puttalam to Hambantota via Galle.</p> <p>පුත්තලම සිට කන්කසන්තුරය හරහා ත්‍රිකුණාමලය දක්වා සහ හම්බන්තොට සිට පොතුවිල් දක්වා වන මුහුදු ප්‍රදේශවල සුළගේ වේගය පැකි.මී. 30-40 පමණ වන අතර විටින් විට පැකි.මී. 55 දක්වා වැඩිවිය හැක. මෙම මුහුදු ප්‍රදේශ විටින් විට රළු විය හැක.</p> <p>දිවයින වටා සෙසු මුහුදු ප්‍රදේශවල සුළගේ වේගය පැකි.මී. 15-25 පමණ වේ. පුත්තලම සිට ගාල්ල හරහා හම්බන්තොට දක්වා වන මුහුදු ප්‍රදේශවල සුළගේ වේගය විටින් විට පැකි.මී. 45 දක්වා වැඩි විය හැකි අතර තරමක් රළු විය හැක.</p>		

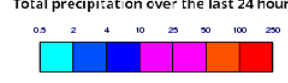
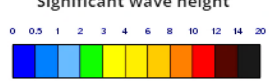
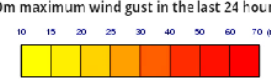
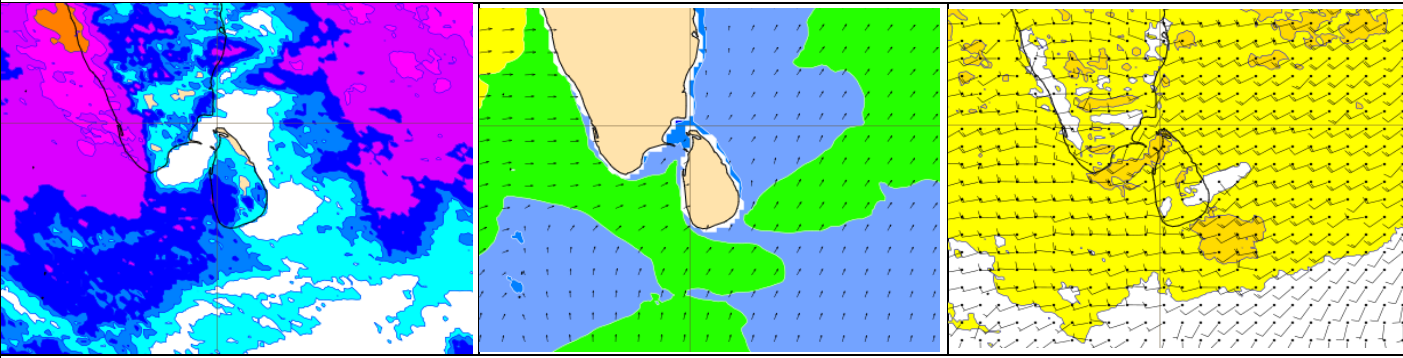
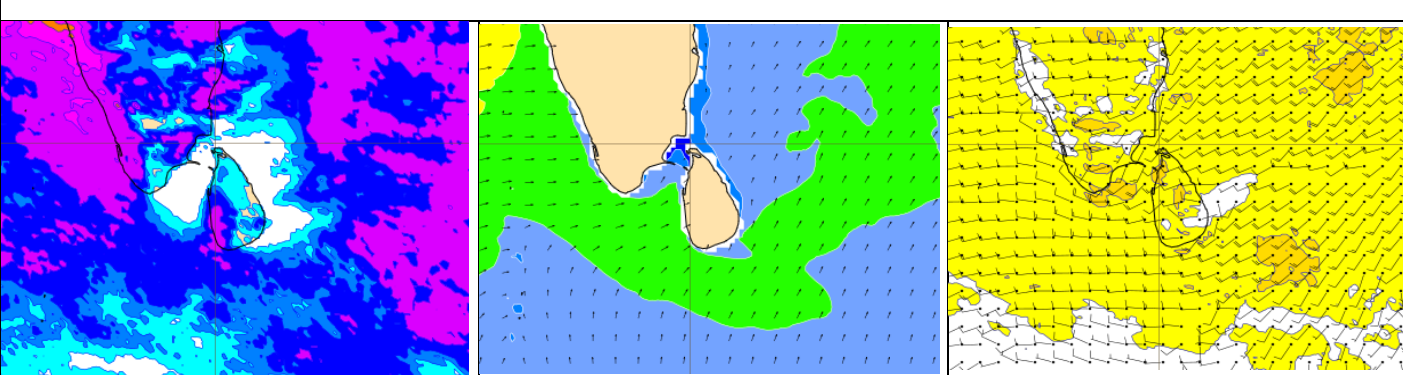
ශ්‍රී ලංකාවේ වෙරළ තීරයට දින 8 ක් සඳහා කාලගුණ අනාවැකිය

8 DAY FORECAST FOR COASTAL AREAS AROUND SRI LANKA

දිනය Date	සුළඟ සහ වර්ෂාපතනය Wind and Rainfall Forecast (පැය 24 සඳහා වර්ෂාපතනය) (Total precipitation for 24hrs)	මුහුදු රළ උස Significant wave height (මීටර් වලින්) (in meters)	විටින් විට වැඩිවිය හැකි සුළං වේගය Wind Gust (තත්පරයට මීටර්) (m/s)
	10m wind layer:  Black wind flags (in knots) Total precipitation over the last 24 hour 	Mean wave direction and height  Black wind wave arrows Significant wave height 	10m wind layer:  Black wind flags (in knots) 10m maximum wind gust in the last 24 hour 
2024.07.05	<p>Showers or thundershowers will occur at several places in the sea areas off the coast extending from Puttalam to Matara via Colombo and Galle. Mainly fair weather will prevail in the other sea areas around the island.</p> <p>පුත්තලම සිට කොළඹ සහ ගාල්ල හරහා මාතර දක්වා වෙරළට ඔබ්බෙන් වන මුහුදු ප්‍රදේශවල තැනින් තැන වැසි හෝ ගිගුරුම් සහිත වැසි ඇති වේ. දිවයින වටා වන සෙසු මුහුදු ප්‍රදේශවල ප්‍රධාන වශයෙන් වැසි රහිත කාලගුණයක් පවතී.</p> <p>Wind speed will be 35-45 kmph, can increase up to 65 kmph at times and the sea condition will be very rough at times in these sea areas extending from Puttalam to Trincomalee via Kankasanturai and from Hambantota to Pottuvil. Wind speed will be 15- 25 kmph in the other sea areas around the island, can increase up to 45 kmph at times and the sea condition will be fairly rough at times in the other sea areas extending from Puttalam to Hambantota via Galle.</p> <p>පුත්තලම සිට කන්කසන්තුරය හරහා ත්‍රිකුණාමලය දක්වා සහ හම්බන්තොට සිට පොතුවිල් දක්වා වන මුහුදු ප්‍රදේශවල සුළගේ වේගය පැකි.මී. 35-45 පමණ වන අතර විටින් විට පැකි.මී. 65 දක්වා වැඩිවිය හැක. මෙම මුහුදු ප්‍රදේශ විටින් විට ඉතා රළු විය හැක.</p> <p>දිවයින වටා සෙසු මුහුදු ප්‍රදේශවල සුළගේ වේගය පැකි.මී. 15-25 පමණ වේ. පුත්තලම සිට ගාල්ල හරහා හම්බන්තොට දක්වා වන මුහුදු ප්‍රදේශවල සුළගේ වේගය විටින් විට පැකි.මී. 45 දක්වා වැඩි විය හැකි අතර තරමක් රළු විය හැක.</p>		
2024.07.06	<p>Showers or thundershowers will occur at several places in the sea areas off the coast extending from Puttalam to Matara via Colombo and Galle. Mainly fair weather will prevail in the other sea areas around the island.</p> <p>පුත්තලම සිට කොළඹ සහ ගාල්ල හරහා මාතර දක්වා වෙරළට ඔබ්බෙන් වන මුහුදු ප්‍රදේශවල තැනින් තැන වැසි හෝ ගිගුරුම් සහිත වැසි ඇති වේ. දිවයින වටා වන සෙසු මුහුදු ප්‍රදේශවල ප්‍රධාන වශයෙන් වැසි රහිත කාලගුණයක් පවතී.</p> <p>Wind speed will be 30-40 kmph, can increase up to 60 kmph at times and the sea condition will be rough at times in these sea areas extending from Puttalam to Kankasanturai via Mannar and from Hambantota to Pottuvil. Wind speed will be 15- 25 kmph in the other sea areas around the island, can increase up to 45 kmph at times and the sea condition will be fairly rough at times in the other sea areas extending from Puttalam to Hambantota via Galle.</p> <p>පුත්තලම සිට මන්නාරම හරහා කන්කසන්තුරය දක්වා සහ හම්බන්තොට සිට පොතුවිල් දක්වා වන මුහුදු ප්‍රදේශවල සුළගේ වේගය පැකි.මී. 30-40 පමණ වන අතර විටින් විට පැකි.මී. 60 දක්වා වැඩිවිය හැක. මෙම මුහුදු ප්‍රදේශ විටින් විට රළු විය හැක.</p> <p>දිවයින වටා සෙසු මුහුදු ප්‍රදේශවල සුළගේ වේගය පැකි.මී. 15-25 පමණ වේ. පුත්තලම සිට ගාල්ල හරහා හම්බන්තොට දක්වා වන මුහුදු ප්‍රදේශවල සුළගේ වේගය විටින් විට පැකි.මී. 45 දක්වා වැඩි විය හැකි අතර තරමක් රළු විය හැක.</p>		

ශ්‍රී ලංකාවේ වෙරළ තීරයට දින 8 ක් සඳහා කාලගුණ අනාවැකිය

8 DAY FORECAST FOR COASTAL AREAS AROUND SRI LANKA

දිනය Date	සුළඟ සහ වර්ෂාපතනය Wind and Rainfall Forecast (පැය 24 සඳහා වර්ෂාපතනය) (Total precipitation for 24hrs)	මුහුදු රළ දස Significant wave height (මීටර් වලින්) (in meters)	විටින් විට වැඩිවිය හැකි සුළං වේගය Wind Gust (තත්පරයට මීටර්) (m/s)
	<p>10m wind layer: Black wind flags (in knots)</p> <p>Total precipitation over the last 24 hour</p> 	<p>Mean wave direction and height Black wind wave arrows</p> <p>Significant wave height</p> 	<p>10m wind layer: Black wind flags (in knots)</p> <p>10m maximum wind gust in the last 24 hour</p> 
2024.07.07	<p>Showers or thundershowers will occur at several places in the sea areas off the coast extending from Puttalam to Galle via Colombo. Mainly fair weather will prevail in the other sea areas around the island.</p> <p>පුත්තලම සිට කොළඹ හරහා ගාල්ල දක්වා වෙරළට ඔබ්බෙන් වන මුහුදු ප්‍රදේශවල තැනින් තැන වැසි හෝ ගිගුරුම් සහිත වැසි ඇති වේ. දිවයින වටා වන සෙසු මුහුදු ප්‍රදේශවල ප්‍රධාන වශයෙන් වැසි රහිත කාලගුණයක් පවතී.</p> <p>Wind speed will be 25-35 kmph in the sea areas extending from Trincomalee to Pottuvil via Kankasanturai and Colombo. Wind speed can increase up to 50 kmph at times and the sea condition will be rough at times in these sea areas. Wind speed will 15 -25 kmph in the other sea areas.</p> <p>ත්‍රිකුණාමලය සිට කන්කසන්තුරය සහ කොළඹ හරහා පොත්තුවිල් දක්වා වන මුහුදු ප්‍රදේශවල සුළගේ වේගය පැ.කි.මී. 25-35 පමණ වේ. සුළගේ වේගය විටින් විට පැ.කි.මී. 50 දක්වා වැඩි විය හැකි අතර එම මුහුදු ප්‍රදේශ විටින් විට රළු විය හැක. සෙසු මුහුදු ප්‍රදේශවල සුළගේ වේගය පැ.කි.මී. 15-25 පමණ වේ.</p> 		
2024.07.08	<p>Showers or thundershowers will occur at several places in the sea areas off the coast extending from Puttalam to Matara via Colombo and Galle. Mainly fair weather will prevail in the other sea areas around the island.</p> <p>පුත්තලම සිට කොළඹ සහ ගාල්ල හරහා මාතර දක්වා වෙරළට ඔබ්බෙන් වන මුහුදු ප්‍රදේශවල තැනින් තැන වැසි හෝ ගිගුරුම් සහිත වැසි ඇති වේ. දිවයින වටා වන සෙසු මුහුදු ප්‍රදේශවල ප්‍රධාන වශයෙන් වැසි රහිත කාලගුණයක් පවතී.</p> <p>Wind speed will be 25-35 kmph in the sea areas extending from Trincomalee to Pottuvil via Kankasanturai and Colombo. Wind speed can increase up to 50 kmph at times and the sea condition will be rough at times in these sea areas. Wind speed will be 15- 25 kmph in the other sea areas around the island, can increase up to 45 kmph at times and the sea condition will be fairly rough at times in the other sea areas extending from Puttalam to Hambantota via Galle.</p> <p>ත්‍රිකුණාමලය සිට කන්කසන්තුරය සහ කොළඹ හරහා පොත්තුවිල් දක්වා වන මුහුදු ප්‍රදේශවල සුළගේ වේගය පැ.කි.මී. 25-35 පමණ වේ. සුළගේ වේගය විටින් විට පැ.කි.මී. 50 දක්වා වැඩි විය හැකි අතර එම මුහුදු ප්‍රදේශ විටින් විට රළු විය හැක. දිවයින වටා සෙසු මුහුදු ප්‍රදේශවල සුළගේ වේගය පැ.කි.මී. 15-25 පමණ වේ. පුත්තලම සිට ගාල්ල හරහා හම්බන්තොට දක්වා වන මුහුදු ප්‍රදේශවල සුළගේ වේගය විටින් විට පැ.කි.මී. 45 දක්වා වැඩි විය හැකි අතර තරමක් රළු විය හැක.</p> 		



ශ්‍රී ලංකාවේ වෙරළ තීරයට දින 8 ක් සඳහා කාලගුණ අනාවැකිය

8 DAY FORECAST FOR COASTAL AREAS AROUND SRI LANKA

දිනය Date	සුළඟ සහ වර්ෂාපතනය Wind and Rainfall Forecast (පැය 24 සඳහා වර්ෂාපතනය) (Total precipitation for 24hrs)	මුහුදු රළ උස Significant wave height (මීටර් වලින්) (in meters)	විටින් විට වැඩිවිය හැකි සුළං වේගය Wind Gust (තත්පරයට මීටර්) (m/s)
	10m wind layer: Black wind flags (in knots) Total precipitation over the last 24 hour 	Mean wave direction and height Black wind wave arrows Significant wave height 	10m wind layer: Black wind flags (in knots) 10m maximum wind gust in the last 24 hour
2024.07.09	<p>Showers or thundershowers will occur at several places in the sea areas off the coast extending from Puttalam to Matara via Colombo and Galle. Mainly fair weather will prevail in the other sea areas around the island.</p> <p>පුත්තලම සිට කොළඹ සහ ගාල්ල හරහා මාතර දක්වා වෙරළට ඔබ්බෙන් වන මුහුදු ප්‍රදේශවල තැනින් තැන වැසි හෝ ගිගුරුම් සහිත වැසි ඇති වේ. දිවයින වටා වන සෙසු මුහුදු ප්‍රදේශවල ප්‍රධාන වශයෙන් වැසි රහිත කාලගුණයක් පවතී.</p> <p>Wind speed will be 25-35 kmph in the sea areas extending from Trincomalee to Pottuvil via Kankasanturai and Colombo. Wind speed can increase up to 50 kmph at times and the sea condition will be rough at times in these sea areas. Wind speed will 15 -25 kmph in the other sea areas.</p> <p>ත්‍රිකුණාමලය සිට කන්කසන්තුරය සහ කොළඹ හරහා පොතුවිල් දක්වා වන මුහුදු ප්‍රදේශවල සුළගේ වේගය පැ.කි.මී. 25-35 පමණ වේ. සුළගේ වේගය විටින් විට පැ.කි.මී. 50 දක්වා වැඩි විය හැකි අතර එම මුහුදු ප්‍රදේශ විටින් විට රළු විය හැක. සෙසු මුහුදු ප්‍රදේශවල සුළගේ වේගය පැ.කි.මී. 15-25 පමණ වේ.</p>		
2024.07.10	<p>Showers or thundershowers will occur at several places in the sea areas off the coast extending from Puttalam to Matara via Colombo and Galle. Mainly fair weather will prevail in the other sea areas around the island.</p> <p>පුත්තලම සිට කොළඹ සහ ගාල්ල හරහා මාතර දක්වා වෙරළට ඔබ්බෙන් වන මුහුදු ප්‍රදේශවල තැනින් තැන වැසි හෝ ගිගුරුම් සහිත වැසි ඇති වේ. දිවයින වටා වන සෙසු මුහුදු ප්‍රදේශවල ප්‍රධාන වශයෙන් වැසි රහිත කාලගුණයක් පවතී.</p> <p>Wind speed will be 25-35 kmph in the sea areas extending from Trincomalee to Pottuvil via Kankasanturai and Colombo. Wind speed can increase up to 65 kmph at times and the sea condition will be rough at times in these sea areas. Wind speed will be 15- 25 kmph in the other sea areas around the island, can increase up to 45 kmph at times and the sea condition will be fairly rough at times in the other sea areas extending from Puttalam to Hambantota via Galle.</p> <p>ත්‍රිකුණාමලය සිට කන්කසන්තුරය සහ කොළඹ හරහා පොතුවිල් දක්වා වන මුහුදු ප්‍රදේශවල සුළගේ වේගය පැ.කි.මී. 25-35 පමණ වේ. සුළගේ වේගය විටින් විට පැ.කි.මී. 65 දක්වා වැඩි විය හැකි අතර එම මුහුදු ප්‍රදේශ විටින් විට රළු විය හැක. දිවයින වටා සෙසු මුහුදු ප්‍රදේශවල සුළගේ වේගය පැ.කි.මී. 15-25 පමණ වේ. පුත්තලම සිට ගාල්ල හරහා හම්බන්තොට දක්වා වන මුහුදු ප්‍රදේශවල සුළගේ වේගය විටින් විට පැ.කි.මී. 45 දක්වා වැඩි විය හැකි අතර තරමක් රළු විය හැක.</p>		

**** ගිගුරුම් සහිත වැසි ඇති වන විට එම ප්‍රදේශවල තාවකාලිකව තද සුළං ඇති විය හැකි අතර එවිට එම මුහුදු ප්‍රදේශ තාවකාලිකව රළු විය හැක.**

****Temporarily strong gusty winds and rough seas can be expected during thundershowers**