

ශ්‍රී ලංකාවේ වෙරළ තීරයට දින 8 ක් සඳහා කාලගුණ අනාවැකිය

8 DAY FORECAST FOR COASTAL AREAS AROUND SRI LANKA







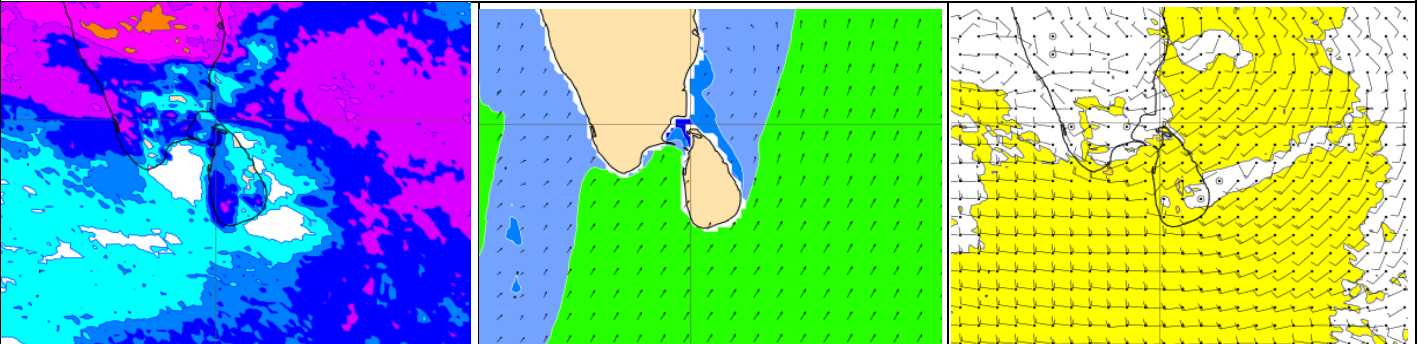
Issued at 4.00 p.m. on 15 October 2024

Marine Weather Division, National Meteorological Centre, Department of Meteorology.

2024 ඔක්තෝබර් මස 15 දින ප.ව. 04.00 ට නිකුත් කරන ලදී.
සමුද්‍රීය කාලගුණ විද්‍යා අංශය, කාලගුණ විද්‍යා දෙපාර්තමේන්තුව

The well-marked low-pressure area over the central part of South Bay of Bengal persisted over the same region at 0300 utc of today, the 15th October 2024. It is likely to move West-northwestwards and intensify into a depression over southwest Bay of Bengal during next 24 hours. It is likely to continue to move west-northwestwards towards North Tamil nadu, Puducherry and adjoining South Andhra Pradesh coasts during subsequent 24 hours. Fishing and naval community are requested to be attentive to future forecasts issued by the Department of Meteorology in this regard.


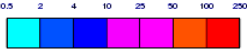

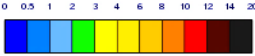

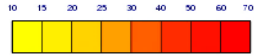
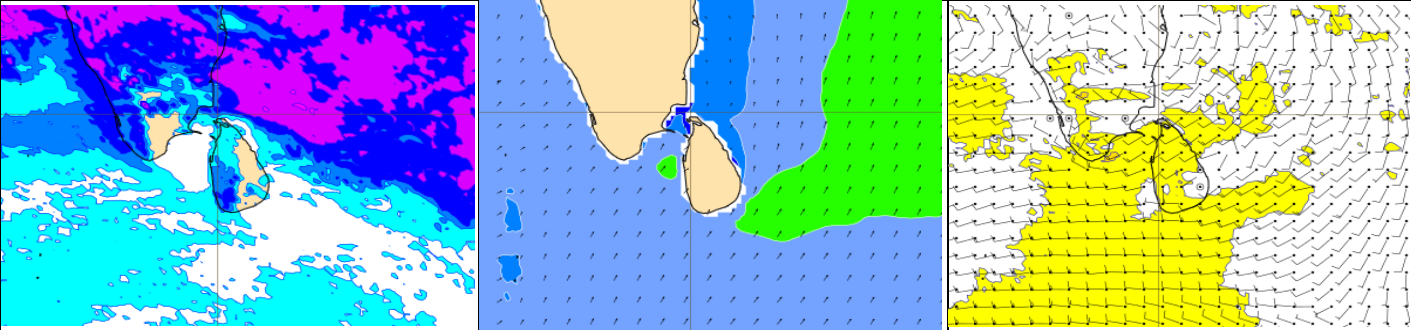
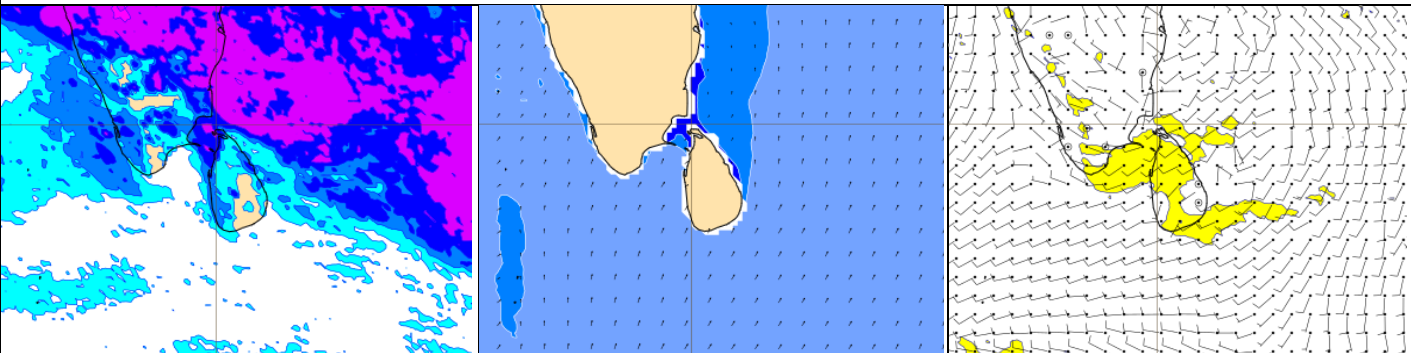
දකුණු බෙංගාල බොක්කෙහි මධ්‍යම කොටසේ පවතින අඩු පීඩන කලාපය අද දින, එනම් 2024 ඔක්තෝබර් 15 වන දින 0300 UTC ට එම ප්‍රදේශයේම වර්ධනය වෙමින් පවතිණි. ඉදිරි පැය 24 තුළදී එය බටහිර-වයඹ දෙසට ගමන් කර නිරිත දිග බෙංගාල බොක්ක ප්‍රදේශයේදී පීඩන අවපාතයක් දක්වා වර්ධනය වීමට ඉඩ ඇත. ඉන්පසු එය ඉදිරි පැය 24 තුළදී බටහිර-වයඹ දෙසට ගමන් කර උතුරු තමිල්නාඩු, පුදුචේරි සහ දකුණු ආන්ද්‍ර ප්‍රදේශ් වෙරළ තීරය දෙසට ගමන් කිරීමට ඉඩ ඇත. කාලගුණ විද්‍යා දෙපාර්තමේන්තුව මගින් මේ සම්බන්ධව නිකුත් කරන ඉදිරි නිවේදන පිළිබඳ සිය අවධානය යොමු කරන ලෙස ධීවර හා නාවික ප්‍රජාවගෙන් ඉල්ලා සිටිනු ලැබේ.

දිනය Date	සුළඟ සහ වර්ෂාපතනය Wind and Rainfall Forecast (පැය 24 සඳහා වර්ෂාපතනය) (Total precipitation for 24hrs)	මුහුදු රළ උස Significant wave height (මීටර් වලින්) (in meters)	විටින් විට වැඩිවිය හැකි සුළං වේගය Wind Gust (තත්පරයට මීටර්) (m/s)
	10m wind layer:  Black wind flags (in knots) Total precipitation on over the last 24 hour 	Mean wave direction and height  Black wind wave arrows Significant wave height 	10m wind layer:  Black wind flags (in knots) 10m maximum wind gust in the last 24 hour 
2024.10.16	<p>Showers or thundershowers may occur at several places in the sea areas around the island. දිවයින වටා වන මුහුදු ප්‍රදේශවල තනින් තැන වැසි හෝ ගිගුරුම් සහිත වැසි ඇතිවේ.</p> <p>Wind speed will be 30-40 kmph in the sea areas around the island. Wind speed will be increase up to (60-65) kmph and the sea condition will be very rough at times in the sea areas off the coast extending from Galle to Hambantota via Matara. Wind speed will be increase up to 50 kmph and the sea condition will be rough at times in the other sea areas around the island. Naval and fishing communities are advised not to venture into the deep and shallow sea areas extending from Batticaloa to Mannar via Trincomalee and Kankasanturai, until October 17.</p> <p>දිවයින වටා වන මුහුදු ප්‍රදේශවල සුළගේ වේගය පැකි.මී. 30-40 පමණ වේ. ගාල්ල සිට මාතර හරහා හම්බන්තොට දක්වා මුහුදු ප්‍රදේශවල සුළගේ වේගය විටින් විට පැකි.මී. (60-65) දක්වා වැඩි විය හැකි අතර එම මුහුදු ප්‍රදේශ විටින් විට ඉතා රළු විය හැක. සෙසු මුහුදු ප්‍රදේශවල සුළගේ වේගය විටින් විට පැකි.මී. 50 දක්වා වැඩි විය හැකි අතර එම මුහුදු ප්‍රදේශ විටින් විට රළු විය හැක. මඩකලපුව සිට ත්‍රිකුණාමලය සහ කන්කසන්තුරය හරහා මන්නාරම දක්වා වන ගැඹුරු සහ නොගැඹුරු මුහුදු ප්‍රදේශවලට ඔක්තෝබර් 17 වනදා දක්වා නොයන ලෙස නාවික සහ ධීවර ප්‍රජාවන්ට උපදෙස් දෙනු ලැබේ.</p>		
			



ශ්‍රී ලංකාවේ වෙරළ තීරයට දින 8 ක් සඳහා කාලගුණ අනාවැකිය




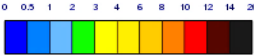

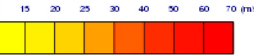
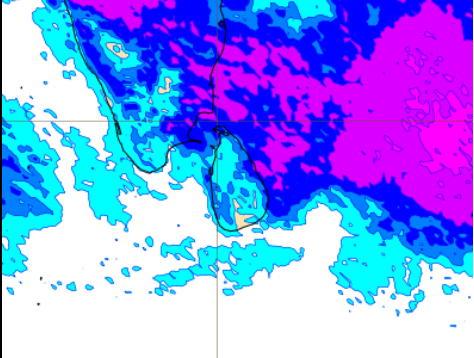
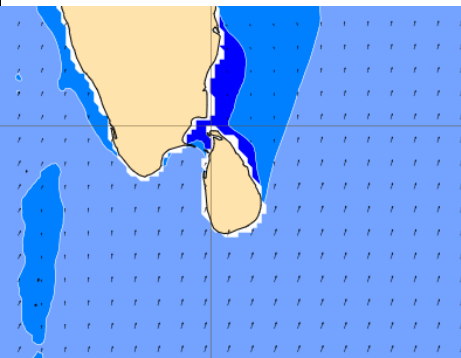
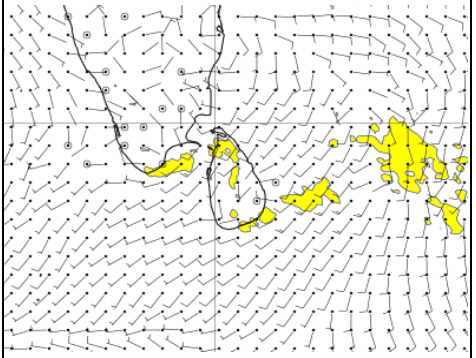
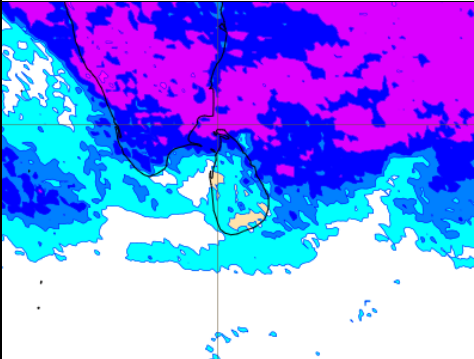
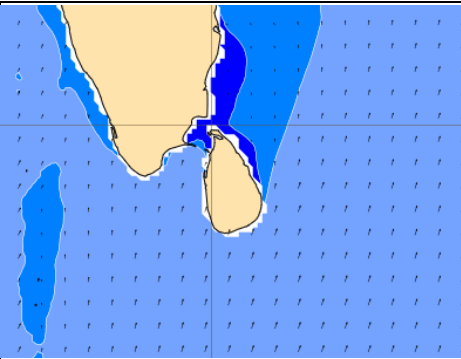
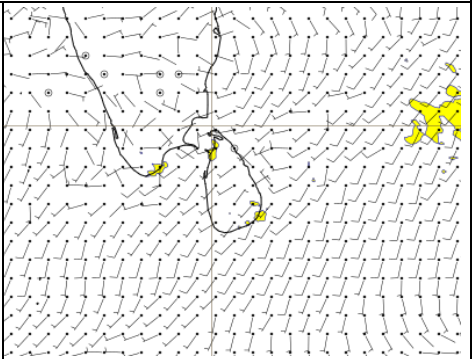
8 DAY FORECAST FOR COASTAL AREAS AROUND SRI LANKA

දිනය Date	සුළඟ සහ වර්ෂාපතනය Wind and Rainfall Forecast (පැය 24 සඳහා වර්ෂාපතනය) (Total precipitation for 24hrs)	මුහුදු රළ උස Significant wave height (මීටර් වලින්) (in meters)	විටින් විට වැඩිවිය හැකි සුළං වේගය Wind Gust (තත්පරයට මීටර්) (m/s)
	10m wind layer:  Black wind flags (in knots) Total precipitation over the last 24 hour 	Mean wave direction and height  Black wind wave arrows Significant wave height 	10m wind layer:  Black wind flags (in knots) 10m maximum wind gust in the last 24 hour 
2024.10.17	<p>Showers or thundershowers may occur at several places in the sea areas around the island. දිවයින වටා වන මුහුදු ප්‍රදේශවල තනින් තැන වැසි හෝ ගිගුරුම් සහිත වැසි ඇතිවේ.</p> <p>Wind speed will be 25-35 kmph in the sea areas around the island. Wind speed will be increase up to 60 kmph and the sea condition will be rough at times in the sea areas off the coast extending from Galle to Hambantota via Matara. Wind speed will be increase up to 50 kmph and the sea condition will be fairly rough at times in the other sea areas around the island. Naval and fishing communities are advised not to venture into the deep and shallow sea areas extending from Batticaloa to Mannar via Trincomalee and Kankasanturai, until October 17.</p> <p>දිවයින වටා වන මුහුදු ප්‍රදේශවල සුළගේ වේගය පැකි.මී. 25-35 පමණ වේ. ගාල්ල සිට මාතර හරහා හම්බන්තොට දක්වා මුහුදු ප්‍රදේශවල සුළගේ වේගය විටින් විට පැකි.මී. 60 දක්වා වැඩි විය හැකි අතර එම මුහුදු ප්‍රදේශ විටින් විට රළු විය හැක. මුහුදු ප්‍රදේශවල සුළගේ වේගය විටින් විට පැකි.මී. 50 දක්වා වැඩි විය හැකි අතර එම මුහුදු ප්‍රදේශ විටින් විට තරමක් රළු විය හැක. මඩකලපුව සිට ත්‍රිකුණාමලය සහ කන්කසන්තුරය හරහා මන්නාරම දක්වා වන ගැඹුරු සහ නොගැඹුරු මුහුදු ප්‍රදේශවලට ඔක්තෝම්බර් 17 වනදා දක්වා නොයන ලෙස නාවික සහ ධීවර ප්‍රජාවන්ට උපදෙස් දෙනු ලැබේ</p>		
			
2024.10.18	<p>Showers or thundershowers may occur at several places in the sea areas around the island. දිවයින වටා වන මුහුදු ප්‍රදේශවල තනින් තැන වැසි හෝ ගිගුරුම් සහිත වැසි ඇතිවේ.</p> <p>Wind speed will be 25-35 kmph in the sea areas around the island. Wind speed can increase up to 50 kmph at times and the sea condition will be fairly rough at times in the sea areas extending from Puttalam to Trincomalee via Kankasanturai and from Galle to Hambantota via Matara.</p> <p>දිවයින වටා වන මුහුදු ප්‍රදේශවල සුළගේ වේගය පැකි.මී. 25-35 පමණ වේ. පුත්තලම සිට කන්කසන්තුරය හරහා ත්‍රිකුණාමලය සහ ගාල්ලේ සිට මාතර හරහා හම්බන්තොට දක්වා වන මුහුදු ප්‍රදේශවල සුළගේ වේගය විටින් විට පැකි.මී. 50 දක්වා වැඩි විය හැකි අතර එම මුහුදු ප්‍රදේශ විටින් විට තරමක් රළු විය හැක.</p>		
			



ශ්‍රී ලංකාවේ වෙරළ තීරයට දින 8 ක් සඳහා කාලගුණ අනාවැකිය


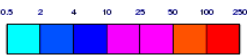

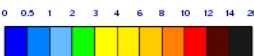

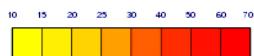
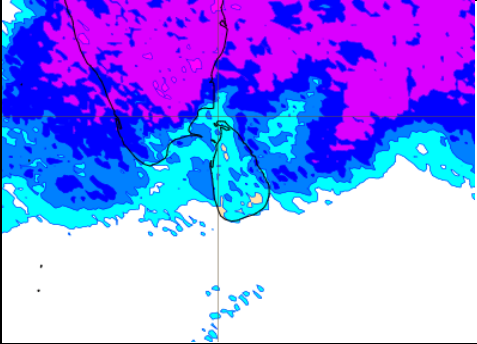
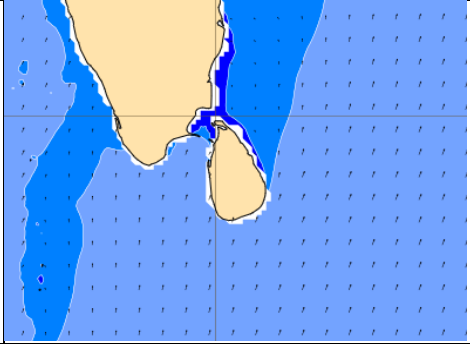
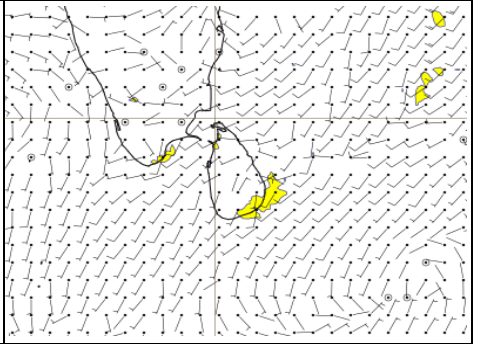
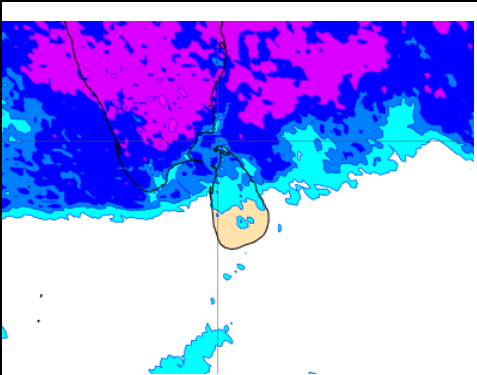
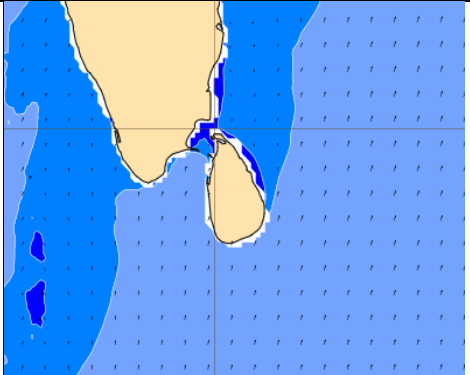
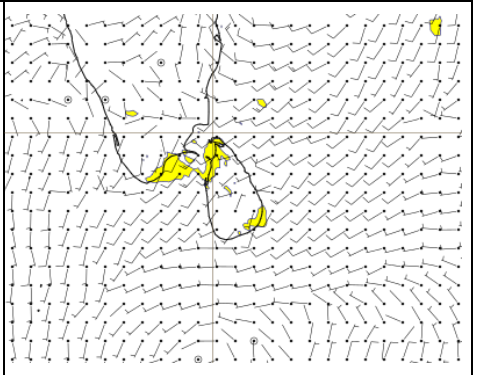
8 DAY FORECAST FOR COASTAL AREAS AROUND SRI LANKA

දිනය Date	සුළඟ සහ වර්ෂාපතනය Wind and Rainfall Forecast (පැය 24 සඳහා වර්ෂාපතනය) (Total precipitation for 24hrs)	මුහුදු රළ උස Significant wave height (මීටර් වලින්) (in meters)	විටින් විට වැඩිවිය හැකි සුළං වේගය Wind Gust (තත්පරයට මීටර්) (m/s)
	<p>10m wind layer:  Black wind flags (in knots) Total precipitation on over the last 24 hour </p>	<p>Mean wave direction and height  Black wind wave arrows Significant wave height </p>	<p>10m wind layer:  Black wind flags (in knots) 10m maximum wind gust in the last 24 hour </p>
2024.10.19	<p>Showers or thundershowers may occur at several places in the sea areas around the island. දිවයින වටා වන මුහුදු ප්‍රදේශවල තනින් තන වැසි හෝ ගිගුරුම් සහිත වැසි ඇතිවේ.</p> <p>Wind speed will be 25-35 kmph in the sea areas around the island. දිවයින වටා වන මුහුදු ප්‍රදේශවල සුළගේ වේගය පැ.කි.මී. 25-35 පමණ වේ.</p>		
			
2024.10.20	<p>Showers or thundershowers may occur at several places in the sea areas around the island. දිවයින වටා වන මුහුදු ප්‍රදේශවල තනින් තන වැසි හෝ ගිගුරුම් සහිත වැසි ඇතිවේ.</p> <p>Wind speed will be 25-35 kmph in the sea areas around the island. දිවයින වටා වන මුහුදු ප්‍රදේශවල සුළගේ වේගය පැ.කි.මී. 25-35 පමණ වේ.</p>		
			



ශ්‍රී ලංකාවේ වෙරළ තීරයට දින 8 ක් සඳහා කාලගුණ අනාවැකිය

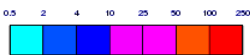
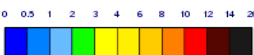
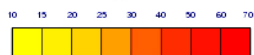
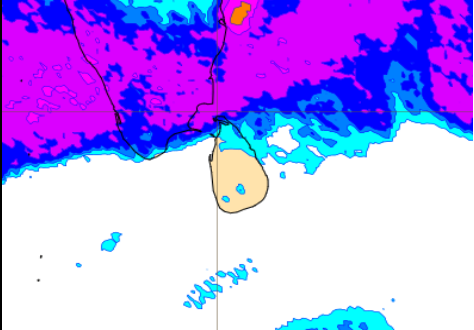
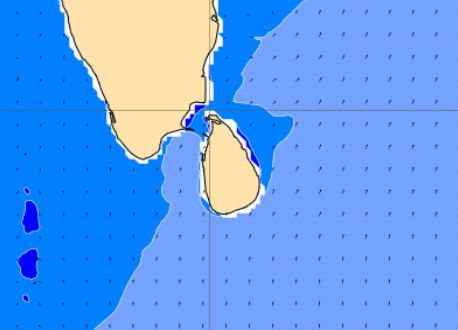
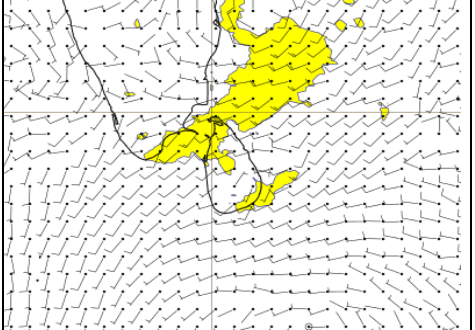
8 DAY FORECAST FOR COASTAL AREAS AROUND SRI LANKA

දිනය Date	සුළඟ සහ වර්ෂාපතනය Wind and Rainfall Forecast (පැය 24 සඳහා වර්ෂාපතනය) (Total precipitation for 24hrs)	මුහුදු රළ උස Significant wave height (මීටර් වලින්) (in meters)	විටින් විට වැඩිවිය හැකි සුළං වේගය Wind Gust (තත්පරයට මීටර්) (m/s)
	<p>10m wind layer:  Black wind flags (in knots)</p> <p>Total precipitation over the last 24 hour</p> 	<p>Mean wave direction and height  Black wind wave arrows</p> <p>Significant wave height</p> 	<p>10m wind layer:  Black wind flags (in knots)</p> <p>10m maximum wind gust in the last 24 hour</p> 
2024.10.21	<p>Showers or thundershowers may occur at several places in the sea areas around the island. දිවයින වටා වන මුහුදු ප්‍රදේශවල තනින් තන වැසි හෝ ගිගුරුම් සහිත වැසි ඇතිවේ.</p> <p>Wind speed will be 25-35 kmph in the sea areas around the island. දිවයින වටා වන මුහුදු ප්‍රදේශවල සුළගේ වේගය පැකි.මී. 25-35 පමණ වේ.</p>		
			
2024.10.22	<p>Showers or thundershowers may occur at several places in the sea areas around the island. දිවයින වටා වන මුහුදු ප්‍රදේශවල තනින් තන වැසි හෝ ගිගුරුම් සහිත වැසි ඇතිවේ.</p> <p>Wind speed will be 25-35 kmph in the sea areas around the island. දිවයින වටා වන මුහුදු ප්‍රදේශවල සුළගේ වේගය පැකි.මී. 25-35 පමණ වේ.</p>		
			



ශ්‍රී ලංකාවේ වෙරළ තීරයට දින 8 ක් සඳහා කාලගුණ අනාවැකිය

8 DAY FORECAST FOR COASTAL AREAS AROUND SRI LANKA

දිනය Date	සුළඟ සහ වර්ෂාපතනය Wind and Rainfall Forecast (පැය 24 සඳහා වර්ෂාපතනය) (Total precipitation for 24hrs)	මුහුදු රළ උස Significant wave height (මීටර් වලින්) (in meters)	විටින් විට වැඩිවිය හැකි සුළං වේගය Wind Gust (තත්පරයට මීටර්) (m/s)
	<p>10m wind layer: Black wind flags (in knots)</p> <p>Total precipitation over the last 24 hour</p> 	<p>Mean wave direction and height Black wind wave arrows</p> <p>Significant wave height</p> 	<p>10m wind layer: Black wind flags (in knots)</p> <p>10m maximum wind gust in the last 24 hour</p> 
2024.10.23	<p>Showers or thundershowers may occur at a few places in the sea areas around the island. දිවයින වටා වන මුහුදු ප්‍රදේශවල ස්ථාන ස්වල්පයක වැසි හෝ ගිගුරුම් සහිත වැසි ඇතිවේ.</p> <p>Wind speed will be 25-35 kmph in the sea areas around the island. දිවයින වටා වන මුහුදු ප්‍රදේශවල සුළගේ වේගය පැකි.මී. 25-35 පමණ වේ.</p>		
			

**** ගිගුරුම් සහිත වැසි ඇති වන විට එම ප්‍රදේශවල තාවකාලිකව තද සුළං ඇති විය හැකි අතර එවිට එම මුහුදු ප්‍රදේශ තාවකාලිකව රළු විය හැක.**

****Temporarily strong gusty winds and rough seas can be expected during thundershowers**

