


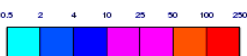

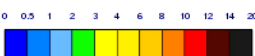

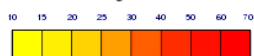
ශ්‍රී ලංකාවේ වෙරළ තීරයට දින 8 ක් සඳහා කාලගුණ අනාවැකිය

8 DAY FORECAST FOR COASTAL AREAS AROUND SRI LANKA

Issued at 4.00 p.m. on 06 November 2024

Marine Weather Division, National Meteorological Centre, Department of Meteorology.


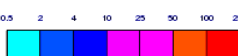



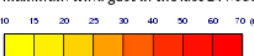
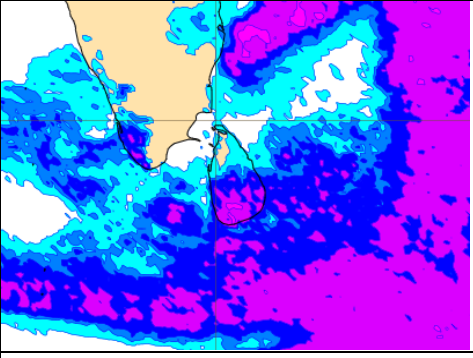
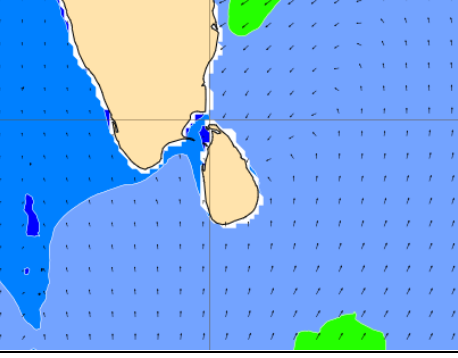
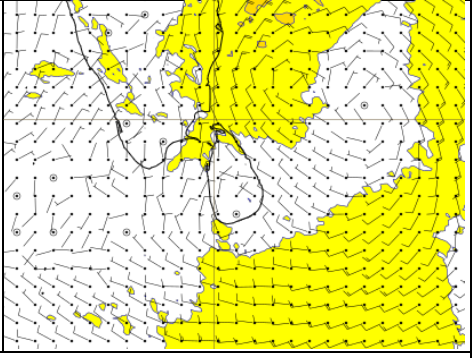
2024 නොවැම්බර් මස 06 දින ප.ව. 04.00 ට නිකුත් කරන ලදී.
සමුද්‍රීය කාලගුණ විද්‍යා අංශය, කාලගුණ විද්‍යා දෙපාර්තමේන්තුව

දිනය Date	සුළඟ සහ වර්ෂාපතනය Wind and Rainfall Forecast (පැය 24 සඳහා වර්ෂාපතනය) (Total precipitation for 24hrs)	මුහුදු රළ උස Significant wave height (මීටර් වලින්) (in meters)	විටින් විට වැඩිවිය හැකි සුළං වේගය Wind Gust (තත්පරයට මීටර්) (m/s)
	10m wind layer:  Black wind flags (in knots) Total precipitation over the last 24 hour 	Mean wave direction and height  Black wind wave arrows Significant wave height 	10m wind layer:  Black wind flags (in knots) 10m maximum wind gust in the last 24 hour 
2024.11.07	<p>Showers will occur at times in the sea areas off the coast extending from Puttalam to Trincomalee via Kankasanthurai. Showers or thundershowers may occur at a few places in the other sea areas around the Island during the evening or night.</p> <p>Wind speed will be 20-30 kmph in the sea areas around the island. Wind speed can be increase up to 40 kmph in the sea areas extending from Puttalam to Trincomalee via Kankasanthurai.</p> <p>පුත්තලම සිට කන්කසන්තුරය හරහා ත්‍රිකුණාමලය දක්වා වෙරළට ඔබ්බෙන් වන මුහුදු ප්‍රදේශවල විටින් විට වැසි ඇති වේ. සවස් කාලයේ හෝ රාත්‍රී කාලයේ දී දිවයින වටා සෙසු මුහුදු ප්‍රදේශවල ස්ථාන ස්වල්පයක වැසි හෝ ගිගුරුම් සහිත වැසි ඇති විය හැක.</p> <p>දිවයින වටා වන මුහුදු ප්‍රදේශවල සුළගේ වේගය පැකි.මී. 20-30 පමණ වේ. පුත්තලම සිට කන්කසන්තුරය හරහා ත්‍රිකුණාමලය දක්වා වන මුහුදු ප්‍රදේශවල සුළගේ වේගය පැකි.මී.40 දක්වා වැඩි විය හැක.</p>		
2024.11.08	<p>Showers will occur at times in the sea areas off the coast extending from Puttalam to Trincomalee via Kankasanthurai and from Galle to Hambantota. Showers or thundershowers may occur at several places in the other sea areas around the Island during the evening or night.</p> <p>Wind speed will be 20-30 kmph in the sea areas around the island. Wind speed can be increase up to 40 kmph in the sea areas extending from Puttalam to Trincomalee via Kankasanthurai.</p> <p>පුත්තලම සිට කන්කසන්තුරය හරහා ත්‍රිකුණාමලය දක්වා සහ ගාල්ල සිට හම්බන්තොට දක්වා වෙරළට ඔබ්බෙන් වන මුහුදු ප්‍රදේශවල විටින් විට වැසි ඇති වේ. සවස් කාලයේ හෝ රාත්‍රී කාලයේ දී දිවයින වටා සෙසු මුහුදු ප්‍රදේශවල තනින් තන වැසි හෝ ගිගුරුම් සහිත වැසි ඇති විය හැක.</p> <p>දිවයින වටා වන මුහුදු ප්‍රදේශවල සුළගේ වේගය පැකි.මී. 20-30 පමණ වේ. පුත්තලම සිට කන්කසන්තුරය හරහා ත්‍රිකුණාමලය දක්වා වන මුහුදු ප්‍රදේශවල සුළගේ වේගය පැකි.මී.40 දක්වා වැඩි විය හැක.</p>		



ශ්‍රී ලංකාවේ වෙරළ තීරයට දින 8 ක් සඳහා කාලගුණ අනාවැකිය


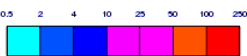

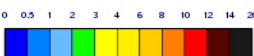

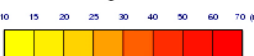
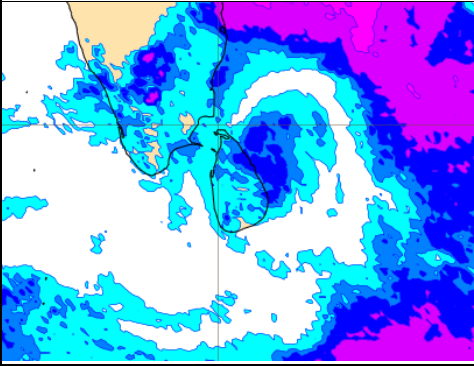
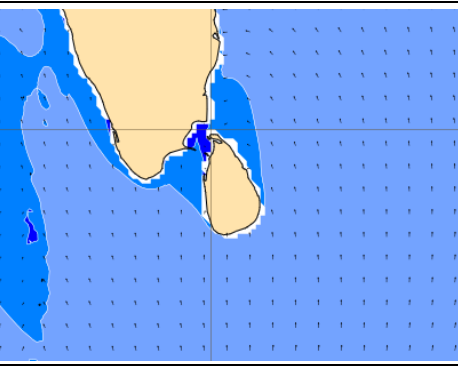
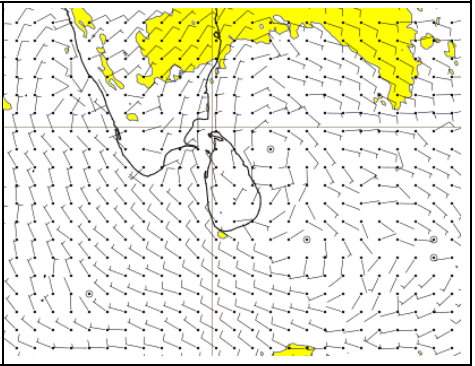
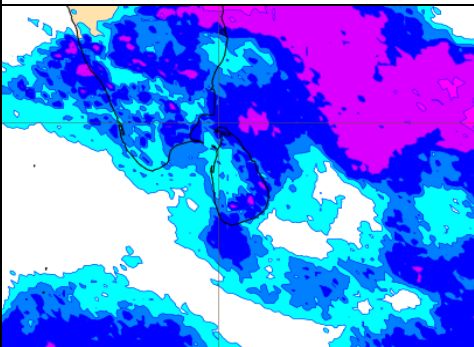
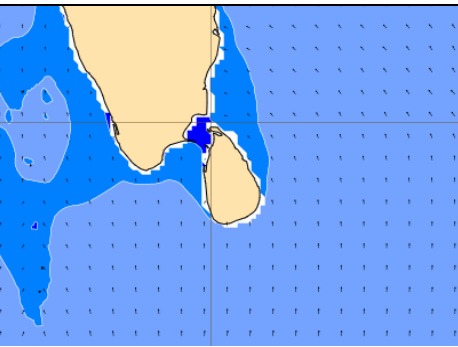
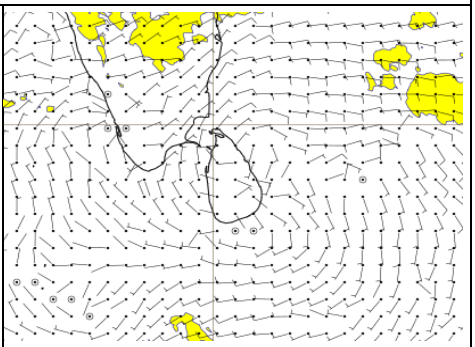
8 DAY FORECAST FOR COASTAL AREAS AROUND SRI LANKA

දිනය Date	සුළඟ සහ වර්ෂාපතනය Wind and Rainfall Forecast (පැය 24 සඳහා වර්ෂාපතනය) (Total precipitation for 24hrs)	මුහුදු රළ උස Significant wave height (මීටර් වලින්) (in meters)	විටින් විට වැසිවිය හැකි සුළං වේගය Wind Gust (තත්පරයට මීටර්) (m/s)
	10m wind layer:  Black wind flags (in knots) Total precipitation on over the last 24 hour 	Mean wave direction and height  Black wind wave arrows Significant wave height 	10m wind layer:  Black wind flags (in knots) 10m maximum wind gust in the last 24 hour 
2024.11.09	<p>Showers will occur at times in the sea areas off the coast extending from Puttalam to Trincomalee via Kankasanthurai. Showers or thundershowers may occur at several places in the other sea areas around the Island during the evening or night.</p> <p>Wind speed will be 20-30 kmph in the sea areas around the island. Wind speed can be increase up to 45 kmph at times and the sea condition will be fairly rough at times in the in the sea areas extending from Puttalam to Trincomalee via Kankasanthurai and from Galle to Hambantota.</p> <p>පුත්තලම සිට කන්කසන්තුරය හරහා ත්‍රිකුණාමලය දක්වා වෙරළට ඔබ්බෙන් වන මුහුදු ප්‍රදේශවල විටින් විට වැසි ඇති වේ. සවස් කාලයේ හෝ රාත්‍රී කාලයේ දී දිවයින වටා සෙසු මුහුදු ප්‍රදේශවල තනින් තැන වැසි හෝ ගිගුරුම් සහිත වැසි ඇති විය හැක.</p> <p>දිවයින වටා වන මුහුදු ප්‍රදේශවල සුළගේ වේගය පැකි.මී. 20-30 පමණ වේ. පුත්තලම සිට කන්කසන්තුරය හරහා ත්‍රිකුණාමලය දක්වා සහ ගාල්ල සිට හම්බන්තොට දක්වා වන මුහුදු ප්‍රදේශවල සුළගේ වේගය පැකි.මී.45 දක්වා වැඩි විය හැකි අතර එම මුහුදු ප්‍රදේශ විටින් විට තරමක් රළු විය හැක.</p>		
			
2024.11.10	<p>Showers will occur at times in the sea areas off the coast extending from Puttalam to Trincomalee via Kankasanthurai. Showers or thundershowers may occur at few places in the other sea areas around the Island during the evening or night.</p> <p>Wind speed will be 20-30 kmph in the sea areas around the island. Wind speed can be increase up to 45 kmph at times and the sea condition will be fairly rough at times in the in the sea areas extending from Puttalam to Trincomalee via Kankasanthurai.</p> <p>පුත්තලම සිට කන්කසන්තුරය හරහා ත්‍රිකුණාමලය දක්වා වෙරළට ඔබ්බෙන් වන මුහුදු ප්‍රදේශවල විටින් විට වැසි ඇති වේ. සවස් කාලයේ හෝ රාත්‍රී කාලයේ දී දිවයින වටා සෙසු මුහුදු ප්‍රදේශවල ස්ථාන ස්වල්පයක වැසි හෝ ගිගුරුම් සහිත වැසි ඇති විය හැක.</p> <p>දිවයින වටා වන මුහුදු ප්‍රදේශවල සුළගේ වේගය පැකි.මී. 20-30 පමණ වේ. පුත්තලම සිට කන්කසන්තුරය හරහා ත්‍රිකුණාමලය දක්වා වන මුහුදු ප්‍රදේශවල සුළගේ වේගය පැකි.මී.45 දක්වා වැඩි විය හැකි අතර එම මුහුදු ප්‍රදේශ විටින් විට තරමක් රළු විය හැක.</p>		



ශ්‍රී ලංකාවේ වෙරළ තීරයට දින 8 ක් සඳහා කාලගුණ අනාවැකිය

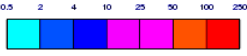
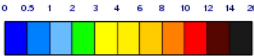
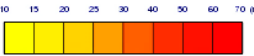
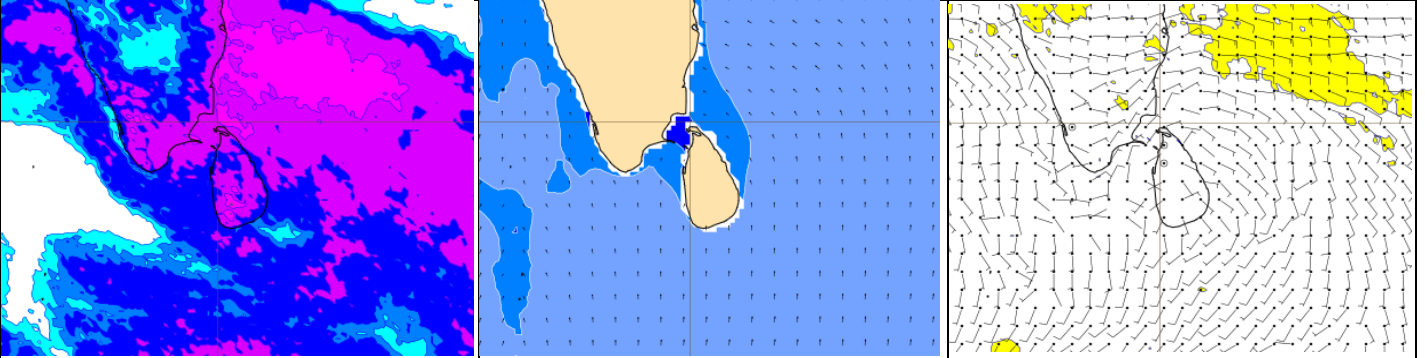
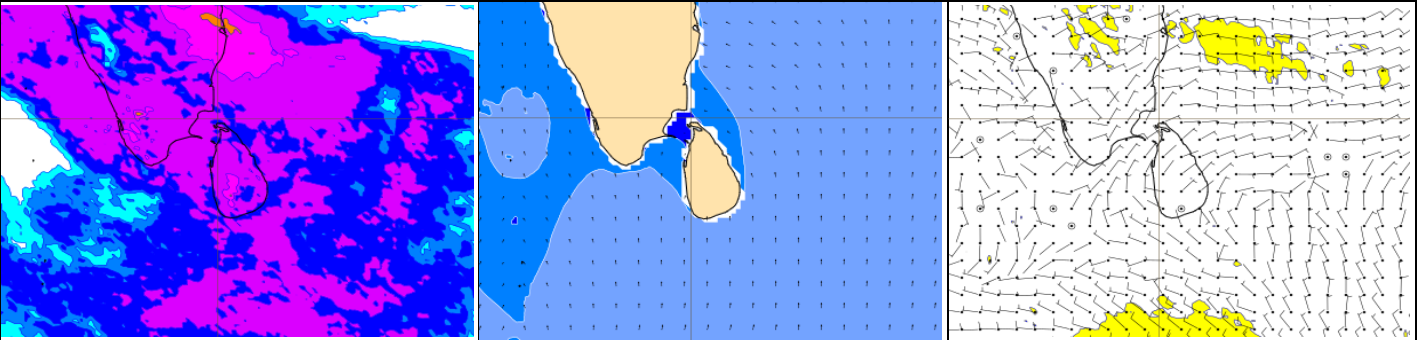
8 DAY FORECAST FOR COASTAL AREAS AROUND SRI LANKA

දිනය Date	සුළඟ සහ වර්ෂාපතනය Wind and Rainfall Forecast (පැය 24 සඳහා වර්ෂාපතනය) (Total precipitation for 24hrs)	මුහුදු රළ උස Significant wave height (මීටර් වලින්) (in meters)	විටින් විට වැඩිවිය හැකි සුළං වේගය Wind Gust (කක්ෂරයට මීටර්) (m/s)
	<p>10m wind layer:  Black wind flags (in knots) Total precipitation over the last 24 hour </p>	<p>Mean wave direction and height  Black wind wave arrows Significant wave height </p>	<p>10m wind layer:  Black wind flags (in knots) 10m maximum wind gust in the last 24 hour </p>
2024.11.11	<p>Showers or thundershowers may occur at several places in the sea areas around the island. Wind speed will be 20-30 kmph in the sea areas around the island.</p> <p>දිවයින වටා වන මුහුදු ප්‍රදේශවල තනින් තැන වැසි හෝ ගිගුරුම් සහිත වැසි ඇතිවේ. දිවයින වටා වන මුහුදු ප්‍රදේශවල සුළගේ වේගය පැකි.මී. 20-30 පමණ වේ.</p>		
			
2024.11.12	<p>Showers or thundershowers may occur at several places in the sea areas around the island. Wind speed will be 20-30 kmph in the sea areas around the island.</p> <p>දිවයින වටා වන මුහුදු ප්‍රදේශවල තනින් තැන වැසි හෝ ගිගුරුම් සහිත වැසි ඇතිවේ. දිවයින වටා වන මුහුදු ප්‍රදේශවල සුළගේ වේගය පැකි.මී. 20-30 පමණ වේ.</p>		
			



ශ්‍රී ලංකාවේ වෙරළ තීරයට දින 8 ක් සඳහා කාලගුණ අනාවැකිය

8 DAY FORECAST FOR COASTAL AREAS AROUND SRI LANKA

දිනය Date	සුළඟ සහ වර්ෂාපතනය Wind and Rainfall Forecast (පැය 24 සඳහා වර්ෂාපතනය) (Total precipitation for 24hrs)	මුහුදු රළ උස Significant wave height (මීටර් වලින්) (in meters)	විටින් විට වැඩිවිය හැකි සුළං වේගය Wind Gust (තත්පරයට මීටර්) (m/s)
	<p>10m wind layer:</p> <p>Black wind flags (in knots)</p> <p>Total precipitation over the last 24 hour</p> 	<p>Mean wave direction and height</p> <p>Black wind wave arrows</p> <p>Significant wave height</p> 	<p>10m wind layer:</p> <p>Black wind flags (in knots)</p> <p>10m maximum wind gust in the last 24 hour</p> 
2024.11.13	<p>Showers or thundershowers may occur at several places in the sea areas around the island.</p> <p>Wind speed will be 20-30 kmph in the sea areas around the island.</p> <p>දිවයින වටා වන මුහුදු ප්‍රදේශවල තනින් තැන වැසි හෝ ගිගුරුම් සහිත වැසි ඇතිවේ.</p> <p>දිවයින වටා වන මුහුදු ප්‍රදේශවල සුළගේ වේගය පැ.කි.මී. 20-30 පමණ වේ.</p>		
			
2024.11.14	<p>Showers or thundershowers may occur at several places in the sea areas around the island.</p> <p>Wind speed will be 20-30 kmph in the sea areas around the island.</p> <p>දිවයින වටා වන මුහුදු ප්‍රදේශවල තනින් තැන වැසි හෝ ගිගුරුම් සහිත වැසි ඇතිවේ.</p> <p>දිවයින වටා වන මුහුදු ප්‍රදේශවල සුළගේ වේගය පැ.කි.මී. 20-30 පමණ වේ.</p>		
			

**** ගිගුරුම් සහිත වැසි ඇති වන විට එම ප්‍රදේශවල තාවකාලිකව තද සුළං ඇති විය හැකි අතර එවිට එම මුහුදු ප්‍රදේශ තාවකාලිකව රළු විය හැක.**

****Temporarily strong gusty winds and rough seas can be expected during thundershowers**

