

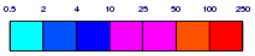
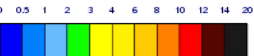
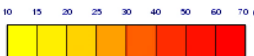
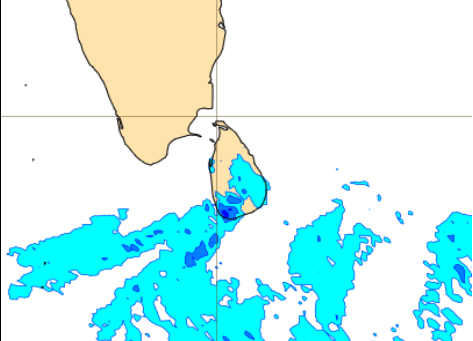
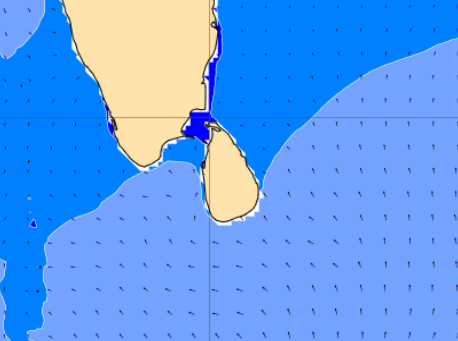
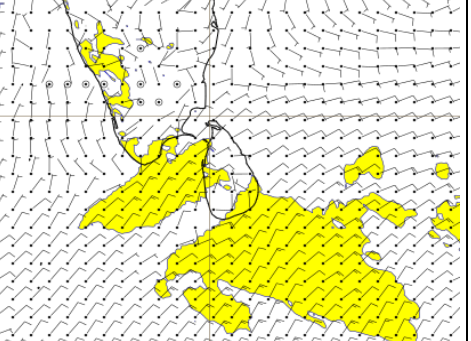



ශ්‍රී ලංකාවේ වෙරළ තීරයට දින 8 ක් සඳහා කාලගුණ අනාවැකිය

8 DAY FORECAST FOR COASTAL AREAS AROUND SRI LANKA

Issued at 04.00 p.m. on 11 February 2025

Marine Weather Division, National Meteorological Centre, Department of Meteorology.

2025 ජනවාරි මස 11 දින ප.ව. 4.00 ට නිකුත් කරන ලදී.
සමුද්‍රීය කාලගුණ විද්‍යා අංශය, කාලගුණ විද්‍යා දෙපාර්තමේන්තුව

දිනය Date	සුළඟ සහ වර්ෂාපතනය Wind and Rainfall Forecast (පැය 24 සඳහා වර්ෂාපතනය) (Total precipitation for 24hrs)	මුහුදු රළ උස Significant wave height (මීටර් වලින්) (in meters)	විටින් විට වැඩිවිය හැකි සුළං වේගය Wind Gust (තත්පරයට මීටර්) (m/s)
	<p>10m wind layer:</p> <p>Black wind flags (in knots)</p> <p>Total precipitation over the last 24 hour</p> 	<p>Mean wave direction and height</p> <p>Black wind wave arrows</p> <p>Significant wave height</p> 	<p>10m wind layer:</p> <p>Black wind flags (in knots)</p> <p>10m maximum wind gust in the last 24 hour</p> 
2025.02.12	<p>Mainly fair weather will prevail over the sea areas around the island.</p> <p>Wind speed will be (20-30) kmph. Wind speed will increase up to 40-45 kmph at times and the sea condition can be fairly rough at times in the sea areas extending from Chilaw to Mannar via Puttalam and from Galle to Hambantota via Matara.</p> <p>දිවයින වටා වන මුහුදු ප්‍රදේශ වල ප්‍රධාන වශයෙන් වැසි රහිත කාලගුණික තත්ත්වයක් පවතී.</p> <p>සුළගේ වේගය පැ.කි.මී. (20-30) පමණ වේ. හලාවත සිට පුත්තලම හරහා මන්නාරම දක්වාත්, ගාල්ල සිට මාතර හරහා හම්බන්තොට දක්වාත් වන මුහුදු ප්‍රදේශවල සුළගේ වේගය විටින් විට පැ.කි.මී. 40-45 දක්වා වැඩි විය හැකි අතර විටින් විට තරමක් රළු විය හැක.</p>		
			
2025.02.13	<p>Mainly fair weather will prevail over the sea areas around the island.</p> <p>Wind speed will be (20-30) kmph. Wind speed will increase up to 40-45 kmph at times and the sea condition can be fairly rough at times in the sea areas extending from Galle to Hambantota via Matara.</p> <p>දිවයින වටා වන මුහුදු ප්‍රදේශ වල ප්‍රධාන වශයෙන් වැසි රහිත කාලගුණික තත්ත්වයක් පවතී.</p> <p>සුළගේ වේගය පැ.කි.මී. (20-30) පමණ වේ. ගාල්ල සිට මාතර හරහා හම්බන්තොට දක්වා වන මුහුදු ප්‍රදේශවල සුළගේ වේගය විටින් විට පැ.කි.මී. 40-45 දක්වා වැඩි විය හැකි අතර විටින් විට තරමක් රළු විය හැක.</p>		
			



ශ්‍රී ලංකාවේ වෙරළ තීරයට දින 8 ක් සඳහා කාලගුණ අනාවැකිය







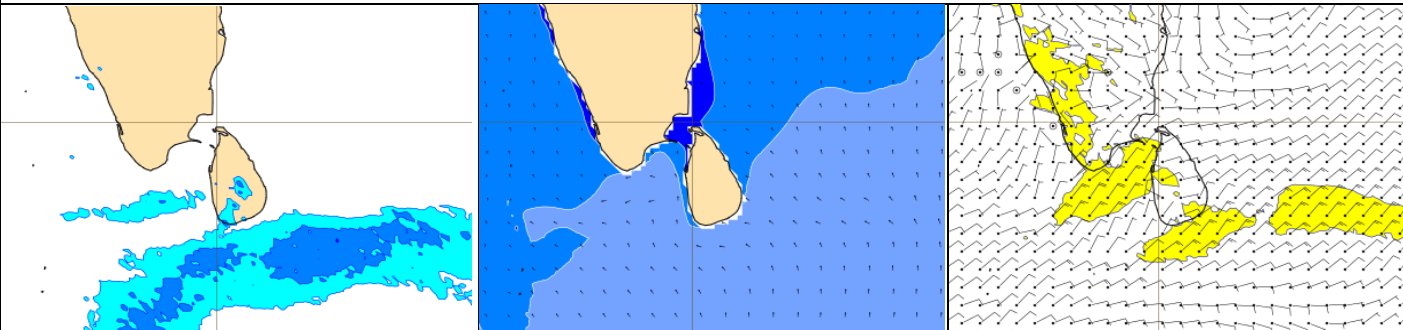
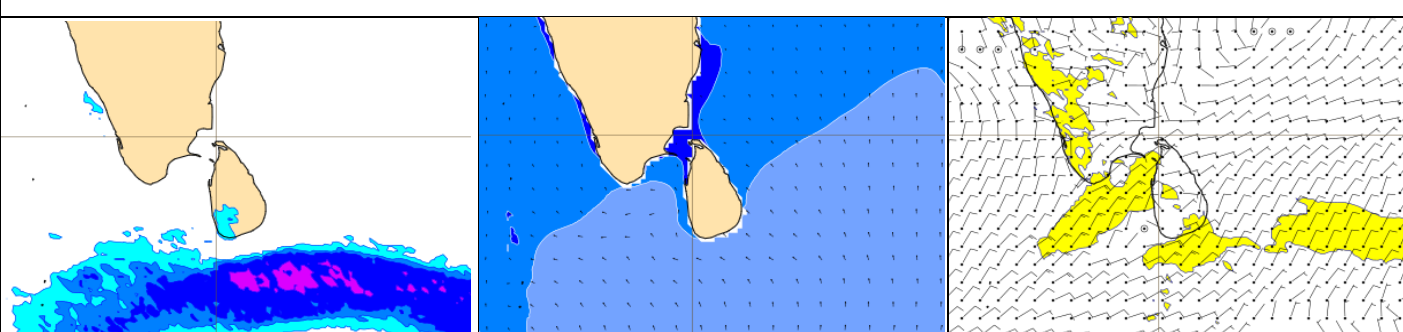
8 DAY FORECAST FOR COASTAL AREAS AROUND SRI LANKA

දිනය Date	සුළඟ සහ වර්ෂාපතනය Wind and Rainfall Forecast (පැය 24 සඳහා වර්ෂාපතනය) (Total precipitation for 24hrs)	මුහුදු රළ උස Significant wave height (මීටර් වලින්) (in meters)	විටින් විට වැඩිවිය හැකි සුළං වේගය Wind Gust (තත්පරයට මීටර්) (m/s)
	10m wind layer: Black wind flags (in knots) Total precipitation over the last 24 hour 	Mean wave direction and height Black wind wave arrows Significant wave height 	10m wind layer: Black wind flags (in knots) 10m maximum wind gust in the last 24 hour
2025.02.14	<p>Mainly fair weather will prevail in the sea areas around the island. Wind speed will be (20-30) kmph.</p> <p>දිවයින වටා වන මුහුදු ප්‍රදේශවල ප්‍රධාන වශයෙන් වැසි රහිත කාලගුණයක් පවතී. සුළගේ වේගය පැකි.මී. (20-30) පමණ වේ.</p>		
2025.02.14			
2025.02.15	<p>Mainly fair weather will prevail in the sea areas around the island. Wind speed will be (20-30) kmph.</p> <p>දිවයින වටා වන මුහුදු ප්‍රදේශවල ප්‍රධාන වශයෙන් වැසි රහිත කාලගුණයක් පවතී. සුළගේ වේගය පැකි.මී. (20-30) පමණ වේ.</p>		
2025.02.15			



ශ්‍රී ලංකාවේ වෙරළ තීරයට දින 8 ක් සඳහා කාලගුණ අනාවැකිය

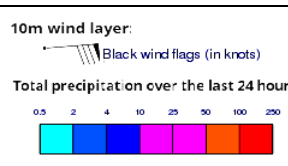
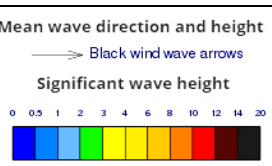
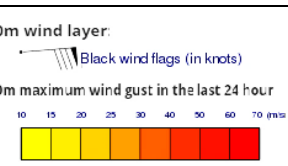
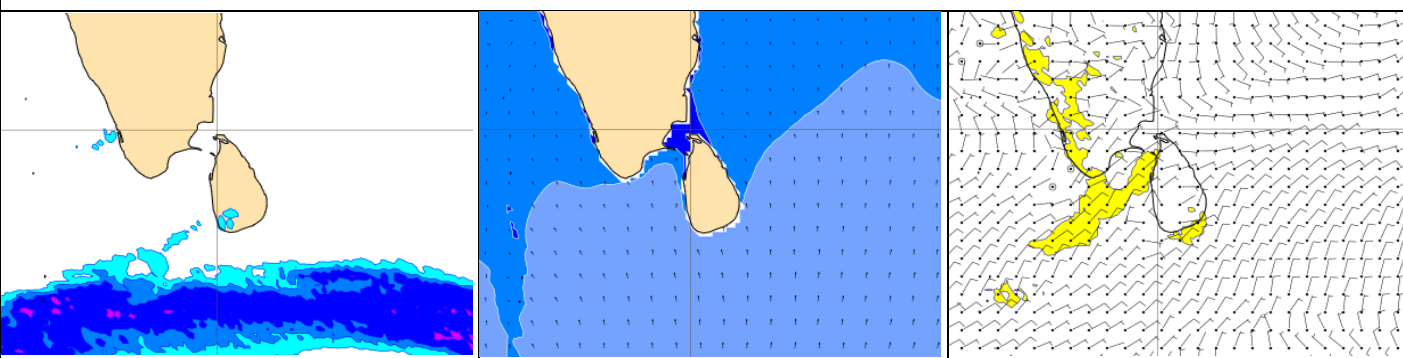
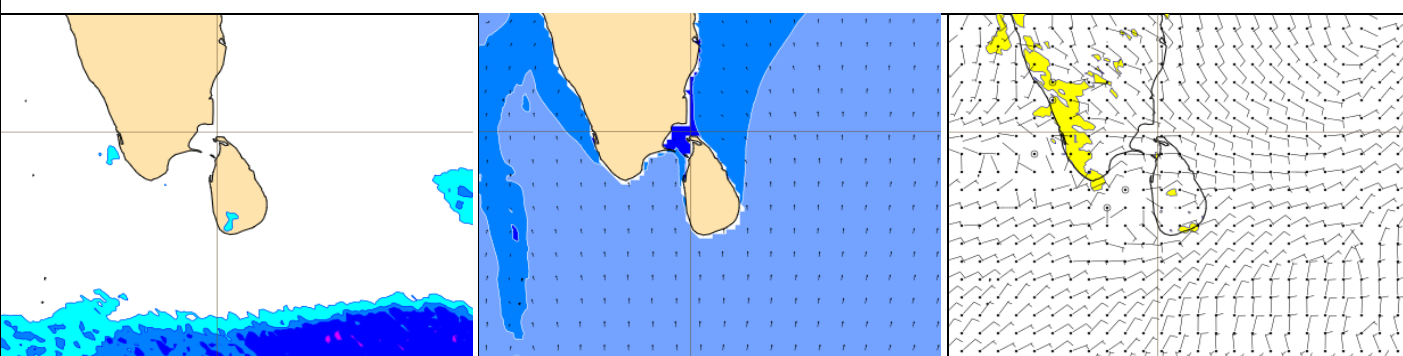
8 DAY FORECAST FOR COASTAL AREAS AROUND SRI LANKA

දිනය Date	සුළඟ සහ වර්ෂාපතනය Wind and Rainfall Forecast (පැය 24 සඳහා වර්ෂාපතනය) (Total precipitation for 24hrs)	මුහුදු රළ උස Significant wave height (මීටර් වලින්) (in meters)	විටින් විට වැඩිවිය හැකි සුළං වේගය Wind Gust (තත්පරයට මීටර්) (m/s)
	<p>10m wind layer:  Black wind flags (in knots)</p> <p>Total precipitation over the last 24 hour</p> 	<p>Mean wave direction and height  Black wind wave arrows</p> <p>Significant wave height</p> 	<p>10m wind layer:  Black wind flags (in knots)</p> <p>10m maximum wind gust in the last 24 hour</p> 
2025.02.16	<p>Mainly fair weather will prevail over the sea areas around the island.</p> <p>Wind speed will be (20-30) kmph. Wind speed will increase up to 40-45 kmph at times and the sea condition can be fairly rough at times in the sea areas extending from Chilaw to Mannar via Puttalam and from Galle to Hambantota via Matara.</p> <p>දිවයින වටා වන මුහුදු ප්‍රදේශ වල ප්‍රධාන වශයෙන් වැසි රහිත කාලගුණික තත්ත්වයක් පවතී.</p> <p>සුළගේ වේගය පැ.කි.මී. (20-30) පමණ වේ. හලාවත සිට පුත්තලම හරහා මන්නාරම දක්වාත්, ගාල්ල සිට මාතර හරහා හම්බන්තොට දක්වාත් වන මුහුදු ප්‍රදේශවල සුළගේ වේගය විටින් විට පැ.කි.මී. 40-45 දක්වා වැඩි විය හැකි අතර විටින් විට තරමක් රළු විය හැක.</p> 		
2025.02.17	<p>Mainly fair weather will prevail over the sea areas around the island.</p> <p>Wind speed will be (20-30) kmph. Wind speed will increase up to (40-45) kmph at times and the sea condition can be fairly rough at times in the sea areas extending from Colombo to Mannar via Puttalam and from Galle to Hambantota via Matara.</p> <p>දිවයින වටා වන මුහුදු ප්‍රදේශ වල ප්‍රධාන වශයෙන් වැසි රහිත කාලගුණික තත්ත්වයක් පවතී.</p> <p>සුළගේ වේගය පැ.කි.මී. (20-30) පමණ වේ. කොළඹ සිට පුත්තලම හරහා මන්නාරම දක්වා සහ ගාල්ල සිට මාතර හරහා හම්බන්තොට දක්වා වන මුහුදු ප්‍රදේශවල සුළගේ වේගය විටින් විට පැ.කි.මී. (40-45) දක්වා වැඩි විය හැකි අතර විටින් විට තරමක් රළු විය හැක.</p> 		



ශ්‍රී ලංකාවේ වෙරළ තීරයට දින 8 ක් සඳහා කාලගුණ අනාවැකිය

8 DAY FORECAST FOR COASTAL AREAS AROUND SRI LANKA

දිනය Date	සුළඟ සහ වර්ෂාපතනය Wind and Rainfall Forecast (පැය 24 සඳහා වර්ෂාපතනය) (Total precipitation for 24hrs)	මුහුදු රළ උස Significant wave height (මීටර් වලින්) (in meters)	විටින් විට වැඩිවිය හැකි සුළං වේගය Wind Gust (තත්පරයට මීටර්) (m/s)
	10m wind layer: 	Mean wave direction and height 	10m wind layer: 
2025.02.18	<p>Mainly fair weather will prevail over the sea areas around the island.</p> <p>Wind speed will be (20-30) kmph. Wind speed will increase up to (40-45) kmph at times and the sea condition can be fairly rough at times in the sea areas extending from Puttalam to Mannar and from Galle to Hambantota via Matara.</p> <p>දිවයින වටා වන මුහුදු ප්‍රදේශ වල ප්‍රධාන වශයෙන් වැසි රහිත කාලගුණික තත්ත්වයක් පවතී.</p> <p>සුළගේ වේගය පැකි.මී. (20-30) පමණ වේ. පුත්තලම සිට මන්නාරම දක්වා සහ ගාල්ල සිට මාතර හරහා හම්බන්තොට දක්වා වන මුහුදු ප්‍රදේශවල සුළගේ වේගය විටින් විට පැකි.මී. (40-45) දක්වා වැඩි විය හැකි අතර විටින් විට තරමක් රළු විය හැක.</p>		
			
2025.02.19	<p>Mainly fair weather will prevail in the sea areas around the island.</p> <p>Wind speed will be (25-35) kmph.</p> <p>දිවයින වටා වන මුහුදු ප්‍රදේශවල ප්‍රධාන වශයෙන් වැසි රහිත කාලගුණයක් පවතී.</p> <p>සුළගේ වේගය පැකි.මී. (25-35) පමණ වේ.</p>		
			

**** ගිගුරුම් සහිත වැසි ඇති වන විට එම ප්‍රදේශවල තාවකාලිකව තද සුළං ඇති විය හැකි අතර එවිට එම මුහුදු ප්‍රදේශ තාවකාලිකව රළු විය හැක.**

****Temporarily strong gusty winds and rough seas can be expected during thundershowers**