**කාලගුණ විද්‍යා දෙපාර්තමේන්තුව**
**வளிமண்டலவியல் திணைக்களம்**
**Department of Meteorology**

TP : 011 2686686
Fax : 011 2691443
E-mail : metnmc@gmail.com
Web : www.meteo.gov.lk


ධීවර ජනතාව සඳහා තද සුළං සහ රළු මුහුදු පිළිබඳව නිවේදනය
**ජාතික කාලගුණ විද්‍යා මධ්‍යස්ථානයේ සමුද්‍රීය කාලගුණ විද්‍යා අංශය විසින්**
2021 සැප්තැම්බර් මස 25 වන දින පෙ.ව. 10.30 ට නිකුත් කරන ලදී.

## බෙංගාල බොක්ක මුහුදු ප්‍රදේශය සහ අරාබි මුහුද සඳහා

**Day 1: 25-09-2021/10.30 a.m to 26-09-2021/10.30 a.m**

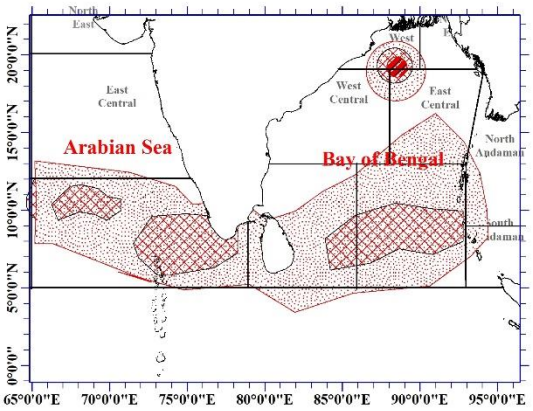


**Day 2: 26-09-2021/10.30 a.m to 27-09-2021/10.30 a.m**

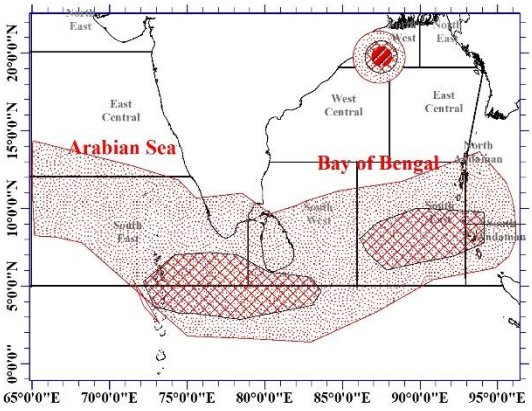


**Day 3: 27-09-2021/10.30 a.m to 28-09-2021/10.30 a.m**

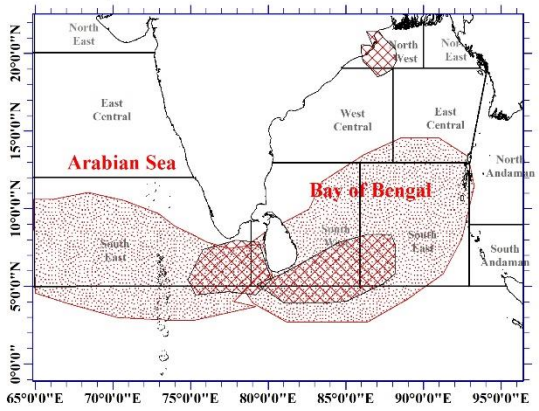


**AREA UNDER FISHERMEN WARNING**

- 40 - 50 Kmph Gusting up 60 Kmph
- 50 - 60 Kmph Gusting up 70 Kmph
- 60 - 70 Kmph Gusting up 80 Kmph

| | |
|---|---|
| | සුළගේ වේගය පැ.කි.මී .(40-50), විටින් විට පැ.කි.මී.60 දක්වා.<br>මෙම මුහුදු ප්‍රදේශ විටින් විට රළු වේ. |
| | සුළගේ වේගය පැ.කි.මී .(50-60), විටින් විට පැ.කි.මී.70 දක්වා.<br>මෙම මුහුදු ප්‍රදේශ විටින් විට ඉතා රළු වේ. නාවික හා ධීවර ප්‍රජාව මේ පිලිබඳව ඉතා අවධානයෙන් කටයුතු කරන්න. |
| | මෙම මට්ටමේ අනතුරු ඇඟවීමක් නොමැත. |

වර්ෂාපතනය(මි.මී) : තරමක් තද වැසි: 50 -100, තද වැසි: 100 – 150, ඉතා තද වැසි: 150 හෝ ඊට වැඩි
මුහුදේ ස්වභාවය : නිසල (0-5)පැ.කි.මී ,සුමට (5-15)පැ.කි.මී, සාමාන්‍ය ස්වභාවයෙන් යුතු (16-28)පැ.කි.මී, මද රළු (29-37)පැ.කි.මී, තරමක් රළු (38-46)පැ.කි.මී, රළු (47-55)පැ.කි.මී, ඉතා රළු (56-74)පැ.කි.මී, දළ රළු (75-102)පැ.කි.මී, ඉතා දළ රළු 103 පැ.කි.මී ට වැඩි.

කාලගුණ විද්‍යා දෙපාර්තමේන්තුව
வளிமண்டலவியல் திணைக்களம்
Department of Meteorology

TP : 011 2686686
Fax : 011 2691443
E-mail : metnmc@gmail.com
Web : www.meteo.gov.lk

උතුරු බෙංගාල බොක්ක ප්‍රදේශ ආශ්‍රිත මුහුදු ප්‍රදේශයේ පවතින ගැඹුරු පීඩන අවපාතය උතුරු අක්ෂාංශ **18.4** සහ නැගෙනහිර දේශාංශ **89.7** ආසන්නයේ ස්ථානගතව පවතින අතර ඉදිරි පැය 12 තුල සුළිකුනාටුවක් දක්වා වර්ධනය වනු ඇතැයි බලාපොරොත්තුවේ.

**උතුරු අක්ෂාංශ 16.0 සහ 23.0,නැගෙනහිර දේශාංශ 85.0 සහ 95.0 මුහුදු ප්‍රදේශවල නැවත දැනුම් දෙන තුරු ධීවර සහ නාවුක කටයුතුවල නොයෙදෙන ලෙස අවවාද කරනු ලැබේ.**